



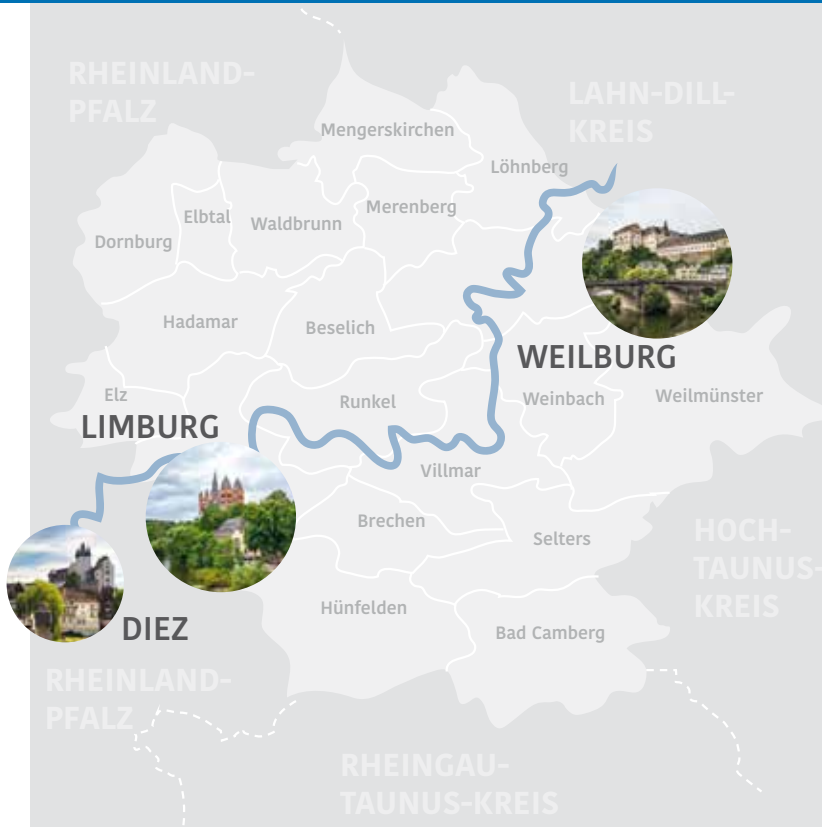
Genießen Sie die Region  
und ihr vielfältiges Angebot

# AUSFLUGSTIPPS 2026



LIMBURG - WEILBURG *Diez*

# Die Region Limburg-Weilburg hat viel zu bieten.



**Wir freuen uns auf Ihren Besuch und wünschen schon heute viel Spaß im Lahntal, Westerwald und Taunus.**

Egal, ob Sie zu einer Tages- oder Wochenendtour, für einen längeren Urlaub oder auch geschäftlich in unsere Region kommen - es gibt eine Vielzahl von Möglichkeiten der Freizeitgestaltung.

Das Lahntal zwischen den Städten Limburg und Weilburg ist eine der romantischsten Flusslandschaften Deutschlands. Beim Wasserwandern auf der Lahn mit dem Kanu gibt es Burgen, Schlösser und den einzigen Schiffstunnel Deutschlands zu entdecken.

Der nördlich angrenzende Westerwald ist eine herrliche Mittelgebirgslandschaft, die weitab von Industrie, Lärm und Hektik ruhige Stunden und viel Erholung garantiert. Über 200 Kilometer markierte Wanderwege laden hier zu Ausflügen in die Natur ein.

Im südlich angrenzenden Taunus bildet das Kneippheilbad Bad Camberg mit seinem Kurpark und diversen Kurkonzerten sowie dem historischen Amthof den Mittelpunkt des Tourismus. Darüber hinaus verbinden über 600 Kilometer ausgeschilderte Radwanderwege das Lahntal mit dem Westerwald und dem Taunus.

In dieser Broschüre haben wir für Sie jede Menge Ausflugstipps zusammengefasst und möchten Ihnen gerne die eine oder andere Anregung für einen interessanten und kurzweiligen Aufenthalt geben, bei dem sowohl aktive Naturgenießer als auch Kulturliebhaber auf ihre Kosten kommen.



**Wussten Sie, dass alle drei touristischen Destinationen bereits als Nachhaltiges Reiseziel ausgezeichnet wurden?**

Damit setzen sie ein klares Zeichen für eine ökologische, ökonomische und sozial nachhaltige Tourismusentwicklung. Weitere Informationen finden Sie unter: [www.hessen.tourismusnetzwerk.info](http://www.hessen.tourismusnetzwerk.info)

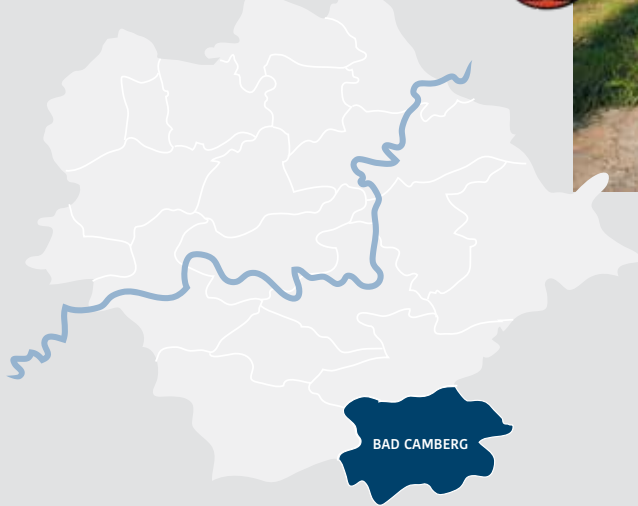


<b>Bad Camberg</b> .....	6 - 11	<b>Runkel</b> .....	72 - 75
<b>Beselich</b> .....	12 - 15	<b>Selters</b> .....	76 - 79
<b>Brechen</b> .....	16 - 17	<b>Villmar</b> .....	80 - 83
<b>Diez</b> .....	18 - 25	<b>Waldbrunn</b> .....	84 - 89
<b>Dornburg</b> .....	26 - 29	<b>Weilburg</b> .....	90 - 101
<b>Elbtal</b> .....	30 - 33	<b>Weilmünster</b> .....	102 - 105
<b>Elz</b> .....	34 - 39	<b>Weinbach</b> .....	106 - 109
<b>Hadamar</b> .....	40 - 49	<b>Kontakte &amp; weitere Informationen</b> .....	110 - 111
<b>Hünfelden</b> .....	50 - 53		
<b>Limburg</b> .....	54 - 61		
<b>Löhnberg</b> .....	62 - 65		
<b>Mengerskirchen</b> .....	66 - 69		
<b>Merenberg</b> .....	70 - 71		



Barfußpfad Bad Camberg

**Tourist-Info Bad Camberg**, 65520 Bad Camberg,  
Tel. 0 64 34 / 20 24 12 oder 20 24 11  
kurverwaltung@bad-camberg.de  
www.bad-camberg.de



Das hübsche Fachwerkstädtchen Bad Camberg liegt eingebettet in den fruchtbaren Wiesen und Feldern des „Goldenen Grunds“ sowie den Wäldern des Taunus. Ein Paradies für Wanderer und Radfahrer, die die Natur pur genießen wollen. Durch die Baumkronen wandelnd bietet der Baumwipfelweg auf rund 800 m einen fantastischen Blick in die Ferne.

In dem Stadt- und Turmmuseum können Besucher Exponate aus der Geschichte Bad Cambergs begutachten und die Vielzahl an regelmäßigen Führungen wie die Kneipp-Kräutergartenführung, die Erlebnis-Stadtführung und die Kinderstadtführung geben einen detaillierten Einblick in die Historie der mittelhessischen Stadt.

Der Kneipp-Kurpark im Herzen Bad Cambergs mit Kräutergarten, Wassertretbecken, Minigolfanlage und Barfußpfad lädt zum Verweilen ein. Restaurants und Cafés sowie kleine Geschäfte und Boutiquen runden das Stadtbild ab.

## Kreuzkapelle

Die Kreuzkapelle, markantester Punkt des Goldenen Grundes und das Wahrzeichen Bad Cambergs. Sie liegt 332 m ü. NN. und wurde 1681/83 erbaut. Von hier aus genießt man einen sehr schönen Rundumblick über die Stadt und den Goldenen Grund.

Öffnungszeiten: Im Sommer sonntags 14 - 17 Uhr.



## Kneipp-Kurpark mit SinnesErlebnisPfad

Der Kneipp-Kurpark, die grüne Lunge von Bad Camberg, bietet mit Wasserspielen und Spazierwegen Gelegenheit zur Entspannung und Erholung. Ganz neu stellt der SinnesErlebnisPfad mit seinen 8 Stationen (z.B. akustische Parabolspiegel, Gebärdenmemory, begehbares Kaleidoskop, Summstein) eine zusätzliche Attraktion für alle Besucher dar. Insbesondere die Sinne „hören“ und „sehen“ werden hier angesprochen. Neuerdings gibt es zudem einen frei zugänglichen Barfußpfad.

Ganzjährig geöffnet; der Eintritt ist frei.



## Kneipp-Kräutergarten

Getreu dem Motto von Sebastian Kneipp „die Natur ist die beste Apotheke“ findet von Mai - Oktober monatlich ein geführter und informativer Spaziergang durch den Kneipp-Kräutergarten statt.

Termine auf Anfrage; der Eintritt ist frei.



## Kurkonzert



Jeden Sonntag um 10:45 Uhr sowie im Juni, Juli und August jeden Mittwoch um 19:30 Uhr finden je nach Witterung im Kneipp-Kurpark oder Bürgerhaus Kurkonzerte statt.

Der Eintritt ist frei.

## Altstadtführung



Durch die historische Altstadt von Bad Camberg findet jeden Samstag um 10:30 Uhr eine kostenpflichtige Stadtführung statt. Eine Anmeldung ist nicht erforderlich. Treffpunkt: Tourist-Info (Kurhaus). Gruppenführungen werden ganzjährig nach Terminvereinbarung angeboten.

Termine und Preise auf Anfrage.

## Themenführungen



Spannende Führungen mit unterschiedlichen Schwerpunkten, wie z.B. Fachwerk- oder Stadtmauerrundgang, Stadtspaziergang, Kneipp-Kräutergarten-Führung, Pilgern auf dem Kercheweg uvm.

Termine und Preise auf Anfrage und nach Vereinbarung.

## Barfußpfad



Der neue Barfußpfad in Bad Camberg ist als Rundweg angelegt und bietet eine Vielzahl an natürlichen Untergründen, darunter Holz, Kies, Stroh und Erde.

Zusätzlich wurden Sitzmöglichkeiten zum Pausieren, aber auch zum An- und Ausziehen von Schuhen und Strümpfen geschaffen.

Er ist für Erwachsene, Kinder und Familien gleichermaßen geeignet und fördert die Sensomotorik und das Gleichgewicht und bietet gleichzeitig eine spielerische Möglichkeit, die Natur zu erleben.

## Stadt- und Turmmuseum



Das Museum spiegelt die unterschiedlichen Aspekte der Stadtgeschichte Bad Cambergs wider. Von der Früh- und Vorgeschichte über geologische und naturkundliche Exponate bis hin zu einer umfassenden landwirtschaftlich-handwerklichen Ausstellung.

Öffnungszeiten: Vom 1. April - 31. Oktober, sonn- und feiertags von 14 - 18 Uhr. Führungen: Verein Historisches Camberg, Kontakt über [mail@verein-historisches-camberg.de](mailto:mail@verein-historisches-camberg.de)

Eintrittspreis: Es wird um eine Spende gebeten.

## Amthof Galerie



Monatlich wechselnde Ausstellungen einheimischer und auswärtiger Künstler im historischen Amthof.

Öffnungszeiten: Ganzjährig, jeweils sonn- und feiertags von 11 - 13 Uhr und 15 - 17 Uhr.

## Baumwipfelweg



Auf rund 800 m können Besucher durch die Baumkronen des Hintertaunus wandeln und die Natur aus einer ganz neuen Perspektive erkunden. Rampen und Treppen ermöglichen den Zugang zu den Stegen, die sich in bis zu einer Höhe von 28 m durch den Wald schlängeln und eine atemberaubende Aussicht auf die weiten Landschaften des nördlichen Taunus bieten.

Saisonale Öffnungszeiten und Eintrittspreise siehe [www.baumwipfelweg-bad-camberg.de](http://www.baumwipfelweg-bad-camberg.de)

## Nordic-Walking-Park Bad Camberg



Der Nordic-Walking-Park führt durch eine der reizvollsten Landschaften des Naturparks Taunus. Sie walken überwiegend durch Waldgebiet auf gut ausgebauten Forstwegen, teilweise auch Asphalt, vorbei an Bachläufen und größeren Fischteichen. Ausgehend vom Parkplatz „Vorderwald“ an der Hochtaunusstrasse L 3031 werden 3 Streckenlängen mit verschiedenem Schwierigkeitsgrad angeboten.

## Wandern und Radfahren in und um Bad Camberg



Gemütlich im Tal und auf Feldwegen spazieren oder radeln, die Ursprünglichkeit von Ems- und Wörsbach erleben, bezaubernde Altstädte oder historische Marktplätze für ein Eis ansteuern oder die natürliche Ruhe genießen – all das und noch viel mehr bieten diverse Touren auf unserem gut ausgebauten Rad- und Wanderwegenetz.

## Hallenbad



Im Bürgerhaus „Kurhaus Bad Camberg“ finden Sie das Hallenbad der Stadt Bad Camberg. Während den Wintermonaten bietet sich hier Gelegenheit zur Entspannung und Erholung.

Die aktuellen Öffnungszeiten, Eintrittspreise und Informationen entnehmen Sie der Website.

## Wohnmobilstellplatz



Gebührenfreier Stellplatz für 8 Mobile in Bad Camberg. Überwiegend ebener Untergrund, kein Schatten. Geschotterter Untergrund. Zentrum zu Fuß erreichbar. Am Platz: Frischwasser, Strom, Entsorgung Grauwasser, Entsorgung Chemie-WC, Hunde erlaubt. In der Nähe: Altstadt, Museen, Erlebnisbad, Park. (VE-Station im Winter nicht verfügbar)





Klosterruine Beselicher Kopf

**Gemeindeverwaltung Beselich,**  
Steinbacher Straße 10, 65614 Beselich  
Tel: 06484 9123-0, [Gemeinde@Beselich.de](mailto:Gemeinde@Beselich.de)  
[www.beselich.de](http://www.beselich.de)

Besonders sehenswert in der Gemeinde Beselich ist die Klosterruine auf dem Beselicher Kopf. Im Jahre 1163 erbaut, diente sie etwa 400 Jahre als religiöser und kultureller Mittelpunkt der umliegenden Ortschaften. Heute ist die Ruine der Basilika ein wunderbarer Ausgangspunkt für abwechslungsreiche Wanderwege und auch die in unmittelbarer Nähe befindliche Wallfahrtskapelle lockt viele interessierte Besucher und Pilger aus der Region.

In dem Ortsteil Beselich-Schubbach wurde zudem über mehrere Jahrhunderte der reizend farbige Lahnmarmor abgebaut und in alle Welt exportiert. Der schöne Werkstein fungierte lange Zeit als zentraler Wirtschaftsfaktor. Heute erinnert ein Gleisanschluss mit rekonstruierter Marmor-Verladestation an den Abbau des Lahnmarmors.

## Klosterruine Beselicher Kopf

Sehenswert ist die Ruine der Basilika eines ehemaligen Prämonstratenserinnen - Klosters auf dem Beselicher Kopf (294m NN), die der Gemeinde Beselich ihren Namen gab. Das Kloster wurde 1163 von Bischof Hillin von Trier gegründet, nachdem zuvor bereits Gottfried von Beselich dort eine kleine Kirche nebst einem zehntfreien Hof errichtet hatte. Rund 400 Jahre war das Kloster kultureller und religiöser Mittelpunkt der umliegenden Ortschaften, bis es Anfang des 17. Jahrhunderts zerfiel. Die Ruine der Basilika, die auch Ausgangspunkt für landschaftlich attraktive Wanderwege ist, wurde in jüngster Zeit durch den Verein zur Erhaltung der Klosterruine umfangreich renoviert.

## Wallfahrtskapelle "Beselich"



In unmittelbarer Nähe der Ruine befindet sich die weithin bekannte Wallfahrtskapelle "Beselich", die vom Franziskaneremiten Leonhard Niederstraßen 1763 erbaut und 1767 auf dem Namen "Maria Hilf" getauft und den 14 Nothelfern geweiht wurde. Neben dem touristischen Interesse vieler Besucher an der Klosterruine ist die Kapelle auch heute noch Ziel von Wallfahrten aus der Region.

## Heimatstube „Alte Schule“

Das Heimatarchiv bietet Ausstellungsstücke aus früheren Generationen. Neben einer kompletten alten Schuhmacherwerkstatt und anderen Exponaten des täglichen Lebens wird auch der regionaltypische Basaltabbau thematisiert. Auch finden sich Erinnerungstücke von dem ehemaligen Verkehrs- und Verteidigungsminister und Beselicher Ehrenbürger Georg Leber.

Öffnungszeiten: Jeden 2. Sonntag im Monat von 14 - 16 Uhr.

**Information:** An der Kirche 12,  
65614 Beselich-Obertiefenbach, Franz-Josef Sehr,  
Tel. 0 64 84 / 9 10 31, franz-josef@sehr-beselich.de

## Marmor-Verladestation

Über 400 Jahre wurde an der Lahn und in grenzenden Gebieten der farbige Lahnmarmor gewonnen. Ein Zentrum war die Region um Schubach. Hier wurde der schöne Werkstein schon Ende des 16. Jahrhunderts abgebaut, bearbeitet, vor Ort verwendet und später auch in alle Welt exportiert. Lahnmarmor war für Schubach lange Zeit der zentrale Wirtschaftsfaktor.

Bei Kilometer 13,3 des Kerkerbachradwegs, auf der Strecke Kerkerbach-Hintermeilingen, erinnert ein Gleisanschluss mit rekonstruierter Marmor-Verladestation an diese Zeit.

**Information:** Ragnar Feickart und Axel Becker  
Tel. 0163 / 63 00 512



## Cube Jump Funpark



Adrenalin, Action und Abenteuer warten im vielseitigen Erlebnispark mit einer breiten Palette an Unterhaltungsmöglichkeiten wie Trampolinpark, Indoorspielplatz u.v.m. auf Familien und Freunde jeden Alters. Informationen zu den Öffnungszeiten und Eintrittspreisen entnehmen Sie bitte der Webseite.

**Information:** Hans Harald Grebe Str. 7, 65614 Beselich,  
E-Mail: info@cube-funpark.de, www.cube-funpark.de



Die schöne Gemeinde Brechen im ‚Goldenen Grund‘ bietet einige touristische Attraktionen. Neben dem fachkundig restaurierten historischen Ortskern von Niederbrechen und der sehenswerten Berger Kirche (910 n. Chr. erstmals urkundlich erwähnt) ist ein Besuch im Heimatmuseum in Oberbrechen lohnenswert. Die gezeigten Exponate vermitteln einen lebendigen Eindruck vom Alltagsleben früherer Generationen. Altes Handwerk, Schule und Beruf, Religion und Privatleben, aber auch Krieg und Vertreibung werden dargestellt. Im „Großen Wald“ östlich von Oberbrechen befindet sich die Alteburg. Die noch gut erhaltene Wallanlage fungierte als früh Römisches Lager und ist heute ein schützenswertes Bodendenkmal nach dem Hessischen Denkmalschutzgesetz. Rund 60 Hügelgräber aus der Hallstattzeit (etwa 500 v. Chr.) in unmittelbarer Nähe der Anlage zeugen von längst vergangenen Zeiten.



Altes Rathaus Brechen

**Gemeinde Brechen**, Marktstraße 1, 65611 Brechen-Niederbrechen, Tel.: 06438 - 91290  
info@brechen.de, www.gemeinde-brechen.de

## Berger Kirche



1250 Jahre alte, ehemalige Mutterkirche des Goldenen Grundes am Bahnübergang an der B8 bei Niederbrechen. Öffnungszeiten: von Ostern bis Allerheiligen, sonn- und feiertags von 9 - 18 Uhr.

**Information:** Freundeskreis Berger Kirche  
Tel. 0 64 38 / 42 54, 0178-9369322,  
www.berger-kirche.de, info@berger-kirche.de

## Brechen-Niederbrechen

### Heimatmuseum Brechen

Das Heimatmuseum ist in den Räumen der alten Schule Oberbrechen untergebracht. Das Gebäude wurde 1845 erbaut und diente bis 1966 als Volksschule. Öffnungszeiten: Jeden letzten Sonntag im Monat von 14 - 17 Uhr. (Sonderführungen auf Wunsch möglich, Öffnungszeiten während der Sommermonate auf Anfrage). Eintritt frei, es wird um eine Spende gebeten.

## Brechen-Oberbrechen

### Alteburg – Römisches Lager

Im „Großen Wald“ östlich von Oberbrechen, nahe Villmar-Weyer, befindet sich ein früh Römisches Lager und heutiges Bodendenkmal. Nahe der „Alteburg“ wurden rund sechzig Hügelgräber aus der Hallstattzeit (etwa 500 v.Chr.) gefunden.

**Information:**  
Herbert Königstein, Tel. 0 64 83 / 62 73  
Alexander Fischbach, Tel. 0 64 83 / 80 58 85  
Werner Kentzia, Tel. 0 64 38 / 38 88



Grafenschloss Diez

**Tourist-Information Diez**, Wilhelmstr. 63,  
65582 Diez, Tel. 0 64 32 / 9 54 32 11,  
info@urlaub-in-diez.de, www.urlaub-in-diez.de



Diez ist eine ehemalige Residenzstadt an der Lahn, umrahmt von den ersten Ausläufern des Westerwaldes und des Taunus.

Viele Sehenswürdigkeiten wie das Barockschloss Oranienstein, das Diezer Grafenschloss oder die verwinkelten Gassen der Diezer Altstadt laden zum Verweilen ein.

Darüber hinaus bietet Diez für sportliche Besucher ein abwechslungsreiches Freizeitangebot an Schwimmbad und Eissporthalle. Die Kulturlandschaft stellt durch zahlreiche traditionelle Veranstaltungen und durch ausgesuchte Events eine Vielfalt dar, die weit über die Grenzen hinaus bekannt ist, wie die Oraniensteiner Konzerte, verschiedene Märkte, Laientheater u.v.m.

## Altstadtführung



Turnusmäßige Führungen für Einzelbesucher finden von Mai bis September immer samstags um 14:30 Uhr statt. Eine Anmeldung ist nicht erforderlich. Treffpunkt: Altstadtstr. 23

Gruppenführungen werden ganzjährig nach Terminabsprache angeboten. Dauer ca. 1,5 Std.

Erwachsene 7,- € / Kinder 3,50 €

## Schloss Oranienstein



Prachtvolle, barocke Schlossanlage. Im Rahmen von Führungen können Empfangsraum, blau-goldener Saal, Marschallsaal, Gartenkabinett, Schlosskapelle und Gartenterrasse besichtigt werden.

Geführte Besichtigungen nur nach telefonischer Vereinbarung oder per E-Mail:

Telefon: 0 64 32 / 94 01 66 6; E-Mail: museumschlossoranienstein@bundeswehr.org

*01. April - 31. Oktober*

Di. - Fr. 9.00, 10.30, 14.00 und 15.30 Uhr; Sa., So. und Feiertage 10.30, 14 und 15.30 Uhr; Mo. geschlossen.

*01. November - 31. März*

Di. - Fr. 9 Uhr, 10.30 Uhr, 14 Uhr und 15.30 Uhr; Sa. und So. nur nach telefonischer Vereinbarung oder per E-Mail (freitags bis 16 Uhr); montags und an Feiertagen geschlossen.

## Museum im Grafenschloss



Burg aus dem 11. Jh. Schloss-Jugendherberge mit Schloss-Bistro und Museum im Grafenschloß. Themen: Geologie, Vor- und Frühgeschichte, Fürstengalerie, Bürgerliche Wohnkulturen, Grafik- und Gemäldesammlungen, Alte Apotheke etc.

Öffnungszeiten: Di.-Fr., jeweils 9 - 12 u. 14 - 17 Uhr. Sa. u. So. 14 - 17 Uhr. Mo. geschlossen. Führungen möglich. Diverse Sonderausstellungen und Veranstaltungen. In den rheinlandpfälzischen Sommerferien und an gesetzlichen Feiertagen nur nachmittags geöffnet.

Erwachsene 4,50 € / Kinder bis 16 Jahre 2,- €  
Gruppen ab 20 Personen, Erwachsene 3,- € / Kinder 1,50 €

**Information:** Museum im Grafenschloss, Schloßberg 8, 65582 Diez a. d. Lahn, Tel. 0 64 32 / 50 74 67, [www.museumdiez.de](http://www.museumdiez.de)

## Burgruine Ardeck in Holzheim



Wehrhafte kleine Burganlage aus dem 14. Jahrhundert, die als rein militärische Grenzbefestigung gegen Katzenelnbogen geplant wurde. Seit dem 18. Jahrhundert verfällt die Burg, heute sind nur noch der 21 m hohe Bergfried und ein Teil der Ringmauer erhalten. Schönes Ausflugsziel direkt am Aar-Höhenweg und Aartalradweg.

Öffnungszeiten: Ganzjährig zugänglich.

## Puppenhaus Diez



Die richtige Adresse für kleine und für große Kinder. Das Puppenhaus präsentiert wunderschöne, teilweise sehr alte Puppen und die klassischen Teddybären mit dem Knopf im Ohr. Im Puppenhaus werden auch kranke Puppenkinder gesund gepflegt.

Öffnungszeiten: Di. u. Do. 15 - 18 Uhr, Sa 10 - 13 Uhr und nach Vereinbarung.

**Information:** Puppenhaus Diez, Emmerichstr. 5, 65582 Diez, Tel. 0 64 32 / 85 24 und 01 74 / 729 42 57

## Heimat- und Bergbaumuseum in Holzappel



Das Museum informiert über drei Themenschwerpunkte: Leben des Grafen Peter Melander, Wohnkultur des 19. Jahrhunderts und die Geschichte des Erzbergbaus in der Region rund um Holzappel.

Öffnungszeiten: Das Museum ist ab dem 1. Sonntag im April bis zum letzten Sonntag im September von 15 - 17 Uhr geöffnet.

Für Gruppen nach Vereinbarung auch an anderen Tagen und zu anderen Zeiten.

**Information:** Hauptstraße (im Alten Rathaus) 56379 Holzappel, Tel. 0 64 39 / 75 42, [HeimatmuseumEsterau@web.de](mailto:HeimatmuseumEsterau@web.de)

## Stiftskirche Diez mit Amalien-Sarkophag und Fürstengruft

Die Stiftskirche liegt direkt unterhalb des Grafenschlosses in der Diezer Altstadt. Erbaut im 13. Jh. erkennt man in ihrem Inneren den Übergang von der Romanik zur Gotik. Bemerkenswert sind der Sarkophag der Fürstin Henriette Amalie aus Lahnmarmor und die Fürstengruft (nur im Rahmen von Führungen zu besichtigen), in der ihre fünf Töchter die letzte Ruhestätte gefunden haben.

Öffnungszeiten Sommerzeit: Di. - So. 10 - 17 Uhr, Montag geschlossen; Winterzeit: nur Sonntag 10 - 16 Uhr.

**Information:** Tourist-Information Diez, Wilhelmstr. 63, 65582 Diez, Tel. 0 64 32 / 9 54 32 11

## Kulturpfad Diez

Ein mit Infotafeln ausgeschilderter Stadtpaziergang führt auf ca. 4,5 km zu den wichtigsten Sehenswürdigkeiten.

**Information:** Tourist-Information Diez, Wilhelmstr. 63, 65582 Diez, Tel. 0 64 32 / 9 54 32 11

## ■ Digitaler Stadtrundgang

An vielen Punkten in der Altstadt werden Geschichte und Geschichten lebendig. Über QR-Codes, die an interessanten Standorten (Pickpoints) angebracht sind, erfährt man vom Leben längst verstorbener Persönlichkeiten, Bauwerke kommen zu Wort und verraten ihre Geheimnisse und das alles spannend, heiter, amüsant und informativ. Dieser Stadtrundgang ist ein audiovisuelles Erlebnis der ganz besonderen Art.

**Information:** Tourist-Information Diez,  
Wilhelmstr. 63, 65582 Diez, Tel. 0 64 32 / 9 54 32 11

## ■ Eissportzentrum



Eisiger Spaß für Groß und Klein. Fun Night, Eislaufen lernen sowie Gastronomie und vieles mehr.

Preise ab 8,- €

**Information:** Eissportzentrum Diez, Am Hallenbad 4,  
65582 Diez, Tel. 0 64 32 / 6 22 31,  
[www.diez-eissportzentrum.de](http://www.diez-eissportzentrum.de)

## ■ Wandern und Radfahren

Diez ist idealer Start- und Zielpunkt für Wanderungen und Radtouren durch das Lahntal: [www.lahnwanderweg.de](http://www.lahnwanderweg.de) und [www.daslahntal.de](http://www.daslahntal.de).

## ■ Ruhepark Robert Heck



Der „Alte Friedhof“, benannt nach einem Diezer Bürgermeister, der auch Ehrenbürger und königlich-niederländischer Vizekonsul war, ist ein kleines Refugium mitten in der Stadt. Hier findet man Grabdenkmale berühmter Diezer Familien und heimische sowie exotische Baumarten.

Öffnungszeiten: Der Park ist tagsüber geöffnet.  
Zugang: Oraniensteiner Straße 4.

**Information:** Tourist-Information Diez,  
Wilhelmstr. 63, 65582 Diez, Tel. 0 64 32 / 9 54 32 11

## ■ Generationenpark auf dem Wirt



Sport- und Freizeitpark an der Aar mit Kinderspielplatz, großer Spiel- und Liegewiese und Geräten zur Steigerung von Beweglichkeit und Fitness. Der Generationenpark auf dem Wirt befindet sich am Ende der Willbachstraße.

## ■ Minigolf im Hain



Im beliebten Diezer Stadtwald liegt der 18-Bahnen-Minigolfplatz mit Minigolf-Restaurant „Waldrausch“.

Öffnungszeiten: März & November 13 - 18 Uhr, April - Oktober 10 - 19 Uhr.

**Information:** Café Waldrausch, Christiansweg 4,  
65582 Diez, Tel. 0 64 32 / 92 40 643,  
[minigolfimhain@gmail.com](mailto:minigolfimhain@gmail.com), [www.cafewaldrausch.de](http://www.cafewaldrausch.de)

## ■ Floßfahrten auf der Lahn



Touren mit der Lahnarche von Diez nach Balduinstein und retour sind ein geselliges Sommervergnügen. Abfahrt in den Diezer Lahnanlagen, Sachsenhäuser Seite.

**Information:** Anfragen und Buchungen:  
Tel. 0 64 82 / 949 10 01, [info@flossfahrt-lahn.de](mailto:info@flossfahrt-lahn.de),  
[www.flossfahrt-lahn.de](http://www.flossfahrt-lahn.de)

## ■ Schifffahrt auf der Lahn mit der „Wappen von Limburg“



In gemütlichem Tempo auf der Lahn schippern, Informationen über den Fluss und seine Sehenswürdigkeiten vom Kapitän erhalten und dazu beste Verpflegung an Bord, so wird die Lahnpartie zum erholsamen Vergnügen. Themenfahrten, z.B. 70er-, 80er-, 90er-Partys, Advents- und Nikolausfahrten u.a.

**Information:** Lahntalschifffahrt Vomfell,  
Tel. 0 64 31 / 39 84, [info@lahntalschifffahrt.de](mailto:info@lahntalschifffahrt.de),  
[www.lahntalschifffahrt.de](http://www.lahntalschifffahrt.de)



Altstadt Diez

## Baggersee Diez



Spektakulärer 18 m tiefer, glasklarer See am Ortsrand von Diez, umrahmt von steil abfallenden Felswänden. Große Liegewiese und Parkplätze sind vorhanden. Erreichbar über die B417; am Kreisel „Neue Lahnbrücke“ der Beschilderung folgen.

Öffnungszeiten: Je nach Witterung von Mai - Oktober, Mo. - Fr. 11 - 20 Uhr (in den Sommerferien ab 10 Uhr), Sa., Sonn- u. Feiertage 10 - 20 Uhr.

**Information:** Tel. 0 64 32 / 98 84 384,  
[www.baggersee-diez.de](http://www.baggersee-diez.de)

## Herthasee bei Holzappel



Romantischer See, an der B417 gelegen und geeignet zum Schwimmen und Angeln. Beachvolleyballfeld, Badeinsel, Piratenschiff. In direkter Umgebung: Minigolf, Tennis und Wanderwege.

Öffnungszeiten: Je nach Witterung von ca. Mitte Juni bis Ende August von 8 - 20 Uhr.

**Information:** Freibad Herthasee, Tel. 0 64 39 / 53 85

## Freibad Birlenbach



Beheiztes Freibad mit Nichtschwimmer- und Schwimmerbecken, Babypool, Sprungturm und -bretter, Wasserrutsche für Kinder, Wipptiere, Torwand, Volleyballfeld, Tischtennisplatte und Kiosk.

**Information:** Freibad Birlenbach, Schulstraße,  
65626 Birlenbach, Tel. 0 64 32 / 9 24 38 75,  
[www.freibad-birlenbach.de](http://www.freibad-birlenbach.de)

## Oranienbad



Entspannung, Sport und Spaß für Jung und Alt. Großes Schwimmbecken, Springerbecken mit Sprungbrett und Sprungplattform, Nichtschwimmerbecken, Babypool, moderner Sauna- und Ruhebereich, Cafeteria, barrierefreier Zugang, ausreichend Parkplätze sowie attraktives Kurs- und Serviceangebot.

**Information:** Oranienbad, Am Hallenbad 1,  
65582 Diez, Tel. 0 64 32 / 6 26 26

## Kanuverleiher in Diez und Balduinstein



Kajak, Kanu, SUP, Waterbike, Tretboote, Elektroboote

Standorte: Lahnanlagen in Diez und Balduinstein, Slipanlage für Motorboote in Laurenburg.

**Information:** Bootsverleih Buch, Tel. 01 76 / 73 11 52  
36, [info@bootsverleih-buch-balduinstein.de](mailto:info@bootsverleih-buch-balduinstein.de), [www.bootsverleih-buch-balduinstein.de](http://www.bootsverleih-buch-balduinstein.de)

## Campingplatz Oranienstein



Der Campingplatz für die ganze Familie ist ab 01. April geöffnet.

**Information:** Campingplatz Oranienstein,  
Strandbadweg 1a, 65582 Diez (an der Lahn),  
Tel. 0 64 32 / 21 22, [info@camping-diez.de](mailto:info@camping-diez.de),  
[www.camping-diez.de](http://www.camping-diez.de)



Ewiges Eis Dornburg

**Gemeindeverwaltung Dornburg,**  
Egenolfstr. 26, 65599 Dornburg-Frickhofen,  
Tel. 0 64 36 / 9 13 10  
info@dornburg.de, www.gemeinde-dornburg.de



Dornburg ist eine liebenswerte Gemeinde am südöstlichen Fuße des Westerwaldes. Die herrliche, leicht hügelige Dornburger Landschaft zieht besonders sportlich aktive Touristen und Naturliebhaber an. Namensgeber ist die Basaltkuppe „Dornburg“, eines der ältesten Naturschutzgebiete in Hessen und ehemalige Keltensiedlung.

Die Region bietet die Möglichkeit für ausgedehnte Wanderungen oder Radtouren, kombiniert mit wunderschönen Aussichtspunkten in das Limburger Becken und in den Taunus. Besonders bei sommerlichen Außentemperaturen begeistert das Ewige Eis seine Besucher mit einer angenehmen Abkühlung. Auf rund 4 km Länge lädt außerdem der Rundweg „Kelten auf der Dornburg“ mit Infotafeln zu einer kleinen Reise in die Vergangenheit mit Einblicken in die keltische Kultur ein.

## Dornburg-Frickhofen

### Naturphänomen „Ewiges Eis“

Die Dornburg, eine Basaltkuppe, ist nicht nur kulturgeschichtlich als ehemalige keltische Siedlung bedeutsam, sondern auch geophysikalisch. Sie beherbergt eines der wenigen, nichtalpinen Permafrostgebiete Deutschlands und in Hessen ist die Dornburg mit dem „Ewigen Eis“ sogar einzigartig. Im Sommer können sich Besucher auf kalte, am Fuße eines Hanges ausströmende Luft freuen. Unter einer wärmeisolierenden Geröllhalde findet sich bis zu einer Tiefe von zwei Metern tatsächlich Eis, bis etwa acht Meter ist die Erde gefroren. Im Winter dringt dafür an höher gelegenen, stets schneefreien Stellen warme Luft an die Oberfläche. In einer Abstimmung der Heinz Sielmann Stiftung und des Deutschen Wanderverbandes wurde dieses besondere Fleckchen Erde im Jahr 2023 sogar zum Naturwunder des Jahres gekürt.

## Dornburg-Frickhofen

### Wandern zu Hildegardis & Blasius



Der Bahnhof Frickhofen ist der ideale Startpunkt für den Rundwanderweg Blasiussteig. Mit rund 20 km Länge bietet er eine interessante, wenn auch schon etwas anspruchsvollere Strecke und der Westerwald-Steig liegt gerade mal 4km abseits von Dornburg. Es eröffnen sich immer wieder, besonders vom Hildegardisfelsen und vom Blasiusberg aus, wunderschöne Fernblicke ins Limburger Becken und in den Taunus.

## Dornburg-Thalheim

### Dorfmuseum Thalheim



Öffnungszeiten: Nur nach Terminvereinbarung mit Herrn Heep.

**Information:** Alois Heep, Tel. 0 64 36 / 13 07  
Diana Stochay, Tel. 0 64 36 / 75 82

## Straußenfarm Sabel



Die Straußenfarm Sabel ist ganzjährig geöffnet und kann über einen Rundweg erkundet werden. Exkursionen zu den Straußen mit Rundfahrt - Straußencafé - Straußenartikel - Straußenfleisch auf Vorbestellung - Events.

Öffnungszeiten: Juni bis Oktober, nähere Details siehe Webseite.

**Information:** Straußenfarm Sabel,  
Talhof 1, 65599 Thalheim, Tel.: 0177 / 6859176,  
info@straussenfarm-sabel.de  
www.straussenfarm-sabel.de


## Dornburg-Wilsenroth

### Dorfmuseum Wilsenroth



Öffnungszeiten: Jeweils am 1. Sonntag im Monat von 14 - 16 Uhr und nach Vereinbarung.

**Information:** Benno Schopf, Tel. 0 64 36 / 73 66



Hildegardisfelsen Dornburg

## Dornburg-Frickhofen Freibad Dornburg



Rund 900 qm große Beckenlandschaft mit 50-Meterbahn-Schwimmerbereich, eine Nichtschwimmerzone mit Rutsche und eine eigenständige Kleinkinderanlage mit Sonnensegel. Weitläufige Liegewiese und Kiosk mit Freisitz sowie diverse Spielgeräte stehen auf dem Schwimmbadgelände zur Verfügung.

**Information:** Freibad Dornburg,  
Schwimmbadweg, 65599 Dornburg-Frickhofen,  
Tel. 0 64 36 / 21 00



Luftbild Gemeinde Elbtal

**Gemeindeverwaltung Elbtal,**  
Rathausstraße 1, 65627 Elbtal,  
Tel. 0 64 36 / 9 44 60, [www.gemeinde-elbtal.de](http://www.gemeinde-elbtal.de)

## Elbtal - Dorchheim Rathaus



Das Rathaus befindet sich im Elbtaler Ortsteil Dorchheim, im sogenannten "Marienstätter Hof", einem historisch und künstlerisch bemerkenswerten Gebäude. Das in der ersten Hälfte des 17. Jahrhunderts errichtete Haus mit Basaltsockel, Fachwerkbölgengeschoß und Schieferdach diente zunächst dem Marienstätter Kloster als Kellereigebäude. Noch heute können die Besucher die aus dem Jahre 1732 stammende Eichentür bewundern.

## Nikolauskapelle – Alte Friedhofskirche

Nicht weit vom Rathaus, auf dem Friedhof von Dorchheim, steht die alte Nikolauskapelle aus dem 12. Jahrhundert, die ebenfalls zu dem Kloster Marienstatt gehörte. Für Kenner und Liebhaber sakraler Malerei stellt die kleine Kapelle ein schönes Beispiel mittelalterlicher Kunst dar. Ein unbekannter Maler vermittelte im naiven wie eindrucksvollen Stil die Glaubenslehre der damaligen Bevölkerung.

**Information:** Kath. Pfarramt St. Blasius im  
Westerwald, Zentrales Pfarrbüro, Hauser Weg 3,  
65620 Waldbrunn-Lahr, Tel.: 0 64 36 / 9 44 800,  
[www.st-blasius.de](http://www.st-blasius.de)

Die schöne Lage zwischen Westerwald und dem Lahntal geben der Gemeinde Elbtal einen ganz besonderen Reiz. Einen Tagesausflug sind unter anderem die aus dem Jahre 1480 stammende Burg Waldmannshausen und das Schlossgebäude im Ortsteil Elbgrund sowie die alte Nikolauskapelle aus dem 12. Jahrhundert auf dem Friedhof im Ortsteil Dorchheim wert. Die sakrale Malerei in der kleinen Kapelle stellt ein auffallend schönes Beispiel mittelalterlicher Kunst dar.

Eine geografische Besonderheit und in der Keltenzeit als Fliehburg genutzt, ist die vulkanische Erhebung „Heidenhäuschen“ im Ortsteil Hangenmeilingen. Noch heute sind die Überreste eines Ringwalls gut zu erkennen und tolle Wanderwege führen zum Gipfel des Höhenzugs mit herrlichem Ausblick über den südlichen Westerwald und das Limburger Becken.

## Elbtal - Elbgrund

### Burg Waldmannshausen



Sehenswert sind die Burg Waldmannshausen und das Schlossgebäude, die im Ortsteil Elbgrund zu finden sind. Diese alte Burg stammt aus dem Jahre 1480. Heute beherbergt sie ein Schullandheim.

**Information:** Schullandheim Burg Waldmannshausen e. V., Humpertstr. 19, 58097 Hagen, [www.waldmannshausen.de](http://www.waldmannshausen.de)

## Elbtal - Hangenmeilingen

### „Heidenhäuschen“



Das „Heidenhäuschen“, eine vulkanische Erhebung, ist das Wahrzeichen des Ortsteils Hangenmeilingen und diente in der Keltenzeit als Fliehburg. Noch heute kann man Überreste eines Ringwall es erkennen. Über diesen Höhenzug verlief eine der wichtigsten Nord-Süd-Routen des vor- und frühgeschichtlichen Handelsverkehrs. Darüber hinaus waren die bewaldeten Höhen auch Sitz des so genannten Volksgerichtes, das zur Zeit der ersten Besiedlung, aber auch später, dort bestanden haben muss. Vom Gipfel hat der Wanderer einen herrlichen Blick über den südlichen Westerwald und das Limburger Becken. Der Radweg R8 führt am Naturschutzgebiet Heidenhäuschen entlang nach Waldbrunn und Hadamar.

**Information:** Gemeindeverwaltung Elbtal, Rathausstr. 1, 65627 Elbtal, Tel. 0 64 36 / 9 44 60, [www.gemeinde-elbtal.de](http://www.gemeinde-elbtal.de)





Gemeinde Elz,  
Rathausstraße 39, 65604 Elz  
Tel.: 06431 9575-0, [www.elz.de](http://www.elz.de)

### Naherholungsgebiet „Elzer Anlagen“



Auf der Anhöhe in Richtung Malmeneich, direkt neben dem Turnplatz, befindet sich ein kleines Wäldchen, das in unmittelbarer Nähe zum Zentrum eine Oase der Ruhe und Entspannung bietet. Neben einer Minigolfanlage und einem Spielplatz finden die Besucher hier auch das Café Nussbaum, das zum Verweilen einlädt.

### Rad- und Wanderwegenetz



Die Gemeinde Elz verfügt über ein eigenes, ausgeschildertes Rad- und Wanderwegenetz, außerdem führt der Hessische Radfernweg R8 am Elbbach entlang durch Elz. So ist es beispielsweise ohne Weiteres möglich, mit dem Rad nach Limburg und von dort lahnaufrwärts bis Weilburg oder lahnabwärts bis Balduinstein zu gelangen. Auch Richtung Westerwald kann die Reise gehen. Sie haben die Möglichkeit kombinierter Radwanderungen inkl. Zufahrt und Radtransport. Für alle, die es sportlich mögen, bietet sich die Nassau-Wäller-Radrunde (ca. 58 km) an, die durch Elz führt: Verschiedene Rundwanderwege führen Sie auf die Spuren des violetten Milans oder des Elzer Tröpfchens, mit unterschiedlichsten Anlaufpunkten wie z.B. dem Kreuz in der Mordschau.

Mit seinem dörflichen Charakter liegt die Gemeinde Elz eingebettet in der schönen Landschaft des Westerwaldes. Mit der Nähe zu dichten Waldgebieten verfügt Elz über ein großflächiges Rad- und Wanderwegenetz.

Die „Elzer Anlagen“ bieten als Naherholungsgebiet eine Oase der Ruhe und laden zum Entspannen ein. Der Spielplatz und die Minigolfanlage, das Schwimmbad im Sommer und die Eisbahn im Winter garantieren spaßige Stunden für Groß und Klein.

Geschichtliche Einblicke können Besucher durch den historischen Rundgang, der unter anderem zu den ältesten noch erhaltenen Gebäuden im Ortskern führt und durch die St. Nikolaus Kapelle in Malmeneich gewinnen.

Die denkmalgeschützte historische Landwehr- bzw. Grenzwallanlage am Rande von Malmeneich, sind ebenfalls einen Besuch wert.

Einen Ortsplan mit kombinierter Rad- und Wanderwegkarte sowie der Beschreibung des historischen Rundgangs erhalten Sie gegen einen Unkostenbeitrag von 1,- € im Rathaus (Kasse).



## Freizeitanlage

Ein besonderes Highlight für die Jugend stellt die Freizeitanlage „Unterm Wassergraben“, auch Skaterplatz, genannt dar. Das Freizeitgelände bietet ein Basketballfeld mit einem sogenannten Käfig (ein umlaufender vier Meter hoher Zaun um das Spielfeld) und eine Skateranlage im Anschluss. Neu ist ein sogenannter Pumptrack, ein Fahrradparcours, einige Bewegungselemente für Jung und Alt, ein Bolzplatz und eine überdachte Sitzgelegenheit. Diese Freizeitanlage befindet sich unterhalb der Reitanlage des Reit- und Fahrvereins direkt am Radfernweg R8 und ist frei zugänglich.

Auch finden hier Veranstaltungen der Jugendpflege statt, z.B. ein Streetball-Turnier oder die beliebten Ferienspiele. In einem Überseecontainer sind die benötigten Materialien für die Jugendveranstaltungen sicher verwahrt.



## Historischer Rundgang

Der Rundgang führt zu den ältesten noch erhaltenen Gebäuden im Ortskern und vermittelt einen Eindruck darüber, wie Elz einmal aussah als die alten Häuserzeilen noch intakt waren. Sonderführungen: Der Geschichts- und Museumsverein in Elz bietet nach Vereinbarung Sonderführungen zu den Themen „Barocke Altäre der Hadamarer Schule“, „das Keltische Grabfeld im Elzer Wald“ und „Ausstellungen im Haus Loer“ an.

**Information:** [www.elz.de](http://www.elz.de), Sonderführungen:  
Herr Josef Schmitt, Tel. 0 64 31 / 5 25 45

## Hirtenplatz



Der Hirtenplatz war früher Sammelplatz der Kuh- und Schweinehirten und gilt mit seinen alten Fachwerkbauten und dem neu gestalteten Rathaus als Mittelpunkt des Ortes. Sehenswert sind hier die restaurierte Gaststätte Rats – Mein FachWERK, das Stricksinehaus (Bücherei) und das Haus Loer (Museum) in der Pfortenstraße.

## Kirche St. Johannes der Täufer



In der Kirche befinden sich heute Barockaltäre aus dem Limburger Dom und Arbeiten der Hadamer Schule. Seit der Weihe der neuromanischen Pfarrkirche am 19. November 1854 feiert Elz immer am 3. Wochenende im September die größte Kirmes im Nassauer Land.

## Kulturinsel



Der neugestaltete Kirchplatz nach dem Entwurf des Künstlers Uli Eulberg ist der Mittelpunkt des dörflichen und kommunikativen Lebens. Er verbindet die unmittelbar angrenzenden kirchlichen, gemeindlichen und kulturellen Einrichtungen und ist gleichzeitig identitätsstiftende Begegnungsstätte. Die Bronze-Skulptur „Kuno von Elz“ (erster Kantor am Limburger Dom von 1298 - 1337) greift hier das Thema Kirchenmusik auf. Das Bronzerelief von Künstlerin Dagmar Stransky verschafft dem Betrachter einen Blick auf den alten historischen Ortskern von Elz, ausgehend vom Jahre 1200 bis in die Neuzeit.

## Mädchenskulpturen



Die Bronzeskulptur „Das singende Mädchen“ und die Skulptur „Die winkenden Mädchen“ wurden von dem Vorsitzenden des Elzer Geschichts- und Museumsvereins Josef Schmitt gestiftet. Die beiden Schenkungen zieren den Vorplatz des Elzer Backes und sind Ausdruck der musikalischen Tradition des Dorfes.

## Kirmeslieddenkmal



Mit dem eigens geschaffenen Kirmeslied des Elzer Heimatdichters Paul Blättel (1887-1951) verfügt die Gemeinde Elz über ein Kulturgut von herausragendem Wert.

Der Liedtext von 1922 ist ein Zeugnis aus entbehrungsreichen Nachkriegsjahren und vermittelt trotz allem einen fröhlichen und hoffnungsvollen Charakter. Es wird auch noch nach hundert Jahren von allen Elzer Kindern und Erwachsenen, ja sogar von Neubürgern im Dialekt gesungen. Der Bau dieses Denkmals zum 100-jährigen Bestehen stellt eine Weiterentwicklung der Grünanlagen im Rondell hinter dem Restaurant Rats Mein FachWERK mit dem Skulpturenpark im historischen Kern der Gemeinde Elz dar.

## Elz-Malmeneich

### St. Nikolaus Kapelle



Ein sehr altes Gotteshaus befindet sich im Elzer Ortsteil Malmeneich, die St. Nikolaus-Kapelle. Im Jahr 1953 hat man auf der Nordseite ein Stück Mauerwerk freigelegt, das im "Fischgrätenmuster" errichtet ist, eine Technik römischen Ursprungs, die bis ins 13. Jhrd. gebräuchlich war, sodass man den Kapellenbau so früh vermuten kann.

### Pfaffenkopf



Auf einem Fußweg entlang des Hasslerbachs erreicht man von Malmeneich aus kommend nach ca. 20 Minuten den "Pfaffenkopf", den Erdhügel einer Niederungsburg. Niederungsburgen waren Anlagen, die zwischen 900 und 1000 n. Chr. und bis ins 13. Jahrhundert belegt waren. Sie dienten oft dem niederen Landadel als Wohnsitz.

### Historische Landwehranlage



Am Rand der Malmeneicher Gemarkung befindet sich ein besonderes Bodendenkmal. Es handelt sich um eine Landwehr- bzw. Grenzwallanlage. Anlagen dieser Art lassen sich frühestens in die fränkische Zeit einordnen, wahrscheinlicher erscheint jedoch eine Einordnung in die Epoche des 30-jährigen Krieges, der Teilung der Gemeinde durch den "Diezer Vertrag" 1564, oder als Bauwerk zum Schutz der Hohen Straße.

**Information:** Karl-Heinz Rörig, Tel. 0 64 33 / 55 00



Freizeitanlage Elz

### Schwimmbad



Das sehr schön gelegene Schwimmbad mit seinen großen Rasenflächen bietet im Sommer ein schattiges Plätzchen.

**Information:** Freibad Elz, Sandweg 30, 65604 Elz, Tel: 0 64 31 / 56 56



Schlossanlage Hadamar

**Stadtverwaltung Hadamar**, Untermarkt 1,  
65589 Hadamar, Tel. 0 64 33 / 8 91 74,  
Stadtmarketing@stadt-hadamar.de,  
www.hadamar.de

Als ehemalige Grafen- und Fürstenstadt blickt Hadamar auf eine über 1200-jährige Historie zurück. Wunderschöne Fachwerkhäuser, historische Gebäude und zahlreiche Sehenswürdigkeiten bieten eine reizvolle Kulisse.

Die Baukunst spannt einen großen Bogen von der Gotik bis hin zum Barock und bestimmt den Reiz und Charakter des Stadtbildes. Anfang des 18. Jahrhunderts arbeiteten in Hadamar eine Vielzahl von Bildhauern, was der Kunstwissenschaft den Namen „Hadamarer Schule“ gab.

Die Glasfachschnitzschule bildet Auszubildende aus ganz Deutschland in einem besonderen Handwerk aus. Ein eindrucksvoller Anziehungspunkt, gerade in den Sommermonaten, ist der Garten auf dem Herzenberg, der neben unterschiedlichen Themengärten einen zauberhaften Rosengarten mit über 2.000 Rosenstöcken beinhaltet. Beim Wandern im Hadamarer Land auf den rund 17 Rundwanderwegen können Besucher die intakte Natur mit abwechslungsreicher Landschaft genießen.

## Stadtführungen Hadamar



Es werden Stadtführungen für Gruppen bis 25 Personen durch die Fürstenstadt angeboten. Besichtigt werden u.a. die Schlossanlage, der historische Stadtkern mit Rathaus, Fachwerkbauten und die Liebfrauenkirche.

Auf Anfrage ist eine Erweiterung auf die Synagoge, die Fürstenwohnung im Glasmuseum, das Krippenmuseum, vorauss. ab Sommer 2026 das Stadtmuseum oder die barocke Stadtpfarrkirche möglich.

Gruppen: 60,- €

**Information:** Stadtmarketing Stadt Hadamar,  
Tel. 0 64 33 / 8 91 74, [stadtmarketing@stadt-hadamar.de](mailto:stadtmarketing@stadt-hadamar.de)

## Schloss mit Glasmuseum



Das Hadamarer Renaissance-Schloss war Sitz der Grafen und späteren Fürsten von Nassau-Hadamar. Im festlichen Fürstensaal des Schlosses finden Veranstaltungen statt. Dieser steht auch für private Feiern zur Verfügung. Die evangelische Kirche im Schloss ist zu den Gottesdienstzeiten geöffnet.

In der ehemaligen restaurierten Fürstenwohnung befindet sich das Glasmuseum:

Öffnungszeiten: Sa u. So von 14 - 17 Uhr.

Erwachsene: 4,- €, ermäßigt 3,- €, Familien 6,- €

Gruppen (bis 25 Personen): 30,- € zzgl. 3,- € ermäßigter Eintrittspreis p.P.

**Information:** Schloss mit Glasmuseum,  
Gymnasiumstraße 4, 65589 Hadamar,  
info@glasmuseum-hadamar.de



## Krippenmuseum

Das Hadamarer Krippenmuseum befindet sich in den stilvoll restaurierten Räumen im Südflügel des ehemaligen Marstall-Gebäudes direkt neben dem Stadtmuseum. In sieben Räumen sind über 300 Krippen aus aller Welt ausgestellt. Darunter alpenländische Krippen aus Bayern und Österreich, Südtirol, europäische Krippenkunst aus Polen, Tschechien, Spanien, Italien, aus anderen Kontinenten wie Afrika, Lateinamerika, Asien und schlichte Volkskunst von Hobby-Krippenbauern.

Öffnungszeiten: jährlich mit der Eröffnung der Hadamarer Schlossweihnacht bis nach Heilige Drei Könige.

Nach Voranmeldung sind Führungen für Gruppen bis 25 Personen möglich. Nicht barrierefrei.

Eintritt frei – Spenden sind für die Ausstellungserhaltung bestimmt.

**Information:** Krippenmuseum, Schlossplatz 10,  
65589 Hadamar, Tel. 0 64 33 / 8 91 74,  
stadtmarketing@stadt-hadamar.de

## Barocke Stadtpfarrkirche St. Nepomuk



Ehemalige Klosterkirche der Jesuiten aus dem 18. Jahrhundert und heutige Pfarrkirche von Hadamar. Die Spiegeldecke des durch Pilaster gegliederten Saalbaues wird von Schmuckkartuschen gesäumt und trägt zwei große Deckengemälde. Drei Altäre, Kanzel, Beichtstühle und Orgelgehäuse (mit neuer "Klais-Orgel") stammen aus der Bauzeit des Hadamarer Barock. Öffnungszeiten: Täglich von 9 - 17 Uhr.

**Information:** Stadtpfarrkirche St. Nepomuk,  
Schlossgasse 11, 65589 Hadamar, Tel. 0 64 33 / 9 30 50,  
info@katholischeshadamar.de

## Rosengarten



Besonderer Anziehungspunkt in den Sommermonaten ist der zauberhafte Rosengarten auf dem Herzenberg, in dem über 2000 Rosenstöcke in unterschiedlichen Themengärten zum Verweilen einladen. Der Garten ist ganzjährig geöffnet. Führungen sind auf Anfrage möglich.

Eintritt frei. Um eine Spende wird gebeten.

**Information:** Rosengarten Hadamar e.V.,  
Auf dem Herzenberg, 65589 Hadamar,  
rosengartenhadamar@gmx.de, M. Groneberg,  
Tel. 01 78 / 5 41 66 04

## Herzenbergkapelle



Weithin sichtbare Muttergottes-Kapelle auf dem Herzenberg aus dem 17. Jahrhundert mit Gnadenbild und prächtigem Hochaltar. Vier nassauische Fürsten ließen ihre Herzen in dieser Kapelle bestatten.

Öffnungszeiten: Täglich von 10 - 16 Uhr.

Mai – September: sonntags 15 Uhr Andachten, donnerstags 18:30 Uhr Gottesdienst.

**Information:** Herzenbergkapelle Hadamar,  
Auf dem Herzenberg, 65589 Hadamar,  
Tel. 0 64 33 / 9 30 50, [info@katholischeshadamar.de](mailto:info@katholischeshadamar.de)



## Synagoge

Eines der wenigen erhaltenen jüdischen Gotteshäuser. Im Inneren der im Jahre 1841 erbauten Synagoge befindet sich heute eine Dokumentation über die Geschichte der jüdischen Gemeinde in Hadamar. Öffnungszeiten: nach Vereinbarung.

**Information:** Synagoge, Nonnengasse 6,  
65589 Hadamar, Tel. 0 64 33 / 8 91 74,  
[stadtmarketing@stadt-hadamar.de](mailto:stadtmarketing@stadt-hadamar.de)



## Denkmal der Grauen Busse

Das Denkmal der Grauen Busse erinnert an einen dunklen Teil der Hadamarer Stadtgeschichte. Es steht als Mahnmal für die grausamen Taten der Nationalsozialisten und ist damit ein eindringliches Zeichen des Gedenkens und der Erinnerung an die Opfer der nationalsozialistischen „Euthanasie“-Politik. Bereits 2019 machte der Bus im Rahmen einer Wanderausstellung Station in Hadamar. Seit 2023 steht an der Ecke Neue Chaussee/Am Bahnhof ein fester Abguss des Denkmals.

**Information:** Denkmal der Grauen Busse,  
Ecke Neue Chaussee/Am Bahnhof, 65589 Hadamar,  
Tel. 0 64 33 / 8 91 74, [stadtmarketing@stadt-hadamar.de](mailto:stadtmarketing@stadt-hadamar.de)



## Gedenkstätte Hadamar

Die Gedenkstätte auf dem Mönchberg erinnert an die Opfer der nationalsozialistischen Euthanasie-Verbrechen. Während der Öffnungszeiten können die Ausstellung, die Kellerräume

mit der ehemaligen Gaskammer, die frühere „T4“ - Busgarage und der Friedhof besucht werden.

Öffnungszeiten: Mo - Do, jeweils von 9 - 16 Uhr. Fr 9 - 13 Uhr (an Feiertagen geschlossen). An jedem ersten u. dritten Sonntag im Monat ist die Gedenkstätte von 14 - 17 Uhr geöffnet. An diesen Tagen findet um 14.30 Uhr eine öffentliche Führung statt. Führungen für Gruppen nach Voranmeldung.

**Information:** Gedenkstätte Hadamar,  
Auf dem Mönchberg 11, 65589 Hadamar,  
Tel. 0 64 33 / 9 18 45 01,  
[gedenkstaette-hadamar@lww-hessen.de](mailto:gedenkstaette-hadamar@lww-hessen.de)



## Wandern im Hadamarer Land

Ausgedehnte Mischwälder, Wiesentäler und sanfte Hügellandschaften kennzeichnen die Region im Hadamarer Land mit den ländlich geprägten Stadtteilen. Man findet keine Kurmeilen, sondern alte Handelswege, ehemalige Poststraßen und naturbelassene Pfade. Die Wanderwege, gekennzeichnet durch blaue Schilder, erschließen die stadtnahen Erholungsgebiete mit herrlichem Fernblick auf die Höhen des Westerwaldes und auf das Lahntal. Auf 17 Rundwanderwegen mit 4 verschiedenen Ausgangspunkten entdeckt man eine intakte Natur in abwechslungsreicher Landschaft. Als besondere geologische Sehenswürdigkeiten wurden das „Heidenhäuschen“ im Naturschutzgebiet bei Hadamar-Oberzeuzheim und das „Steinkammergrab“ in Hadamar-Niederzeuzheim in den Geopark Westerwald-Lahn-Taunus aufgenommen (Infos unter [www.geopark-wlt.de](http://www.geopark-wlt.de)).

**Information:** Wanderkarten sind erhältlich bei der Stadtverwaltung/Tourismusbüro im alten Rathaus (Zimmer 5), Untermarkt 1, 65589 Hadamar,  
Tel. 0 64 33 / 8 91 74

## Liebfrauenkirche



Dreischiffige spätgotische Hallenkirche aus dem 14. - 15. Jahrhundert mit gotischem Deckenschmuck, Kreuzrippen- und Netzgewölben, reichhaltiger Bemalung und barocker Ausstattung (Hochaltar, Kanzel) durch die Hadamarer Bildhauerschule. Sie gilt als Kulturdenkmal von nationalem Rang.

Öffnungszeiten: April - Oktober an Sonn- und Feiertagen von 15 - 16 Uhr.

**Information:** Liebfrauenkirche,  
Kirchgasse 29, 65589 Hadamar

## Planwagenfahrten

Romantische Planwagenfahrten durch den schönen Westerwald, z. B. in die idyllische Holzbachschlucht bei Seck, an den erholsamen Wiesensee oder zu anderen gewünschten Zielen.

**Information:** Andreas Egenolf, Melanderstraße 11  
65589 Hadamar, Tel. 0 64 33 / 32 76

## Staatliche Glasfachschule Hadamar



Seit 1949 in Hadamar ansässig, hat sich die Glasfachschule zur bekanntesten Ausbildungsstätte für Glasbe-/verarbeitung über die Grenzen Deutschlands hinaus entwickelt. Gelehrt wird die technische funktionelle Anwendung des Glases in der Architektur ebenso wie der gestalterische Umgang mit dem zerbrechlichen Material. Besichtigungen und Führungen im Werkstattbetrieb sind nach vorheriger Vereinbarung möglich.

**Information:** Glasfachschule Hadamar,  
Mainzer Landstr. 43, 65589 Hadamar,  
Tel. 0 64 33 / 9 12 90,  
[www.fachschule-weilburg-hadamar.de/glasfachschule-hadamar](http://www.fachschule-weilburg-hadamar.de/glasfachschule-hadamar)

## Hadamar-Niederzeuzheim Pfarrkirche St. Peter

Alter romanischer Westturm mit angebautem Schiff und Chor aus dem 18. Jahrhundert. Besonders sehenswert für Liebhaber des Hadamarer Barocks sind der Hochaltar und zwei Seitenaltäre. Öffnungszeiten: Täglich von 9 - 18 Uhr.

**Information:** Pfarrkirche St. Peter Niederzeuzheim,  
Kapellenstraße 2, 65589 Hadamar

## Hadamar-Niederzeuzheim Heimatmuseum



Die "gute alte Zeit" wieder entdecken! Neben original eingerichteten Wohnräumen des 19. und 20. Jahrhunderts zeigt der Museumssaal eine erlesene Sammlung ländlichen Kulturguts und ermöglicht Einblicke in die Lebensweise unserer Vorfahren.

Sehenswert sind auch die bis zu 200 Jahre alten landwirtschaftlichen Geräte, die zum Teil auch ganzjährig in einer Freilandausstellung im historischen Ortskern von Niederzeuzheim zu bewundern sind.

Öffnungszeiten: Nach Vereinbarung.

**Information:** Heimatmuseum Niederzeuzheim,  
Backhausberg 7, 65589 Hadamar,  
Gerhard Jaik, Tel. 0 64 33 / 48 77  
Reinhold Hanke, Tel. 0 64 33 / 7 02 53

## Hadamar-Oberweyer Dorfmuseum



Ländliches Kulturgut, so wie es früher war, ist im Dorfmuseum ausgestellt. Öffnungszeiten: Nach Vereinbarung.

**Information:** Dorfmuseum Oberweyer,  
Schulstraße 1, 65589 Hadamar,  
Winfried Martin, Tel. 0 64 33 / 57 66  
Anja Preus, Tel. 0 17 07 79 43 37

## Freibad Hadamar



Das Freibad in Hadamar zählt aufgrund der Südhanglage, umgeben von Wald und Feldern, zu einem der schönsten Freibäder der Region. Die kleinen Badegäste können nach Herzenslust auf den beiden neuen Wippschaukeln und der Kinderrutsche toben. Zwei Sonnensegel beschatten eine Fläche von 64 m<sup>2</sup> am Kinderbecken.

Für die größeren Wasserratten stehen neben einer Beach-Volleyball-Anlage auch ein Basketballspiel sowie ein Freiland Schach- und Damespiel zur Verfügung. Ein 1- und 3-Meter-Sprungturm ist ebenfalls vorhanden. Liegestühle können ausgeliehen werden.

Öffnungszeiten: montags bis sonntags von 10 - 20 Uhr.  
Frühschwimmen ist im Juni, Juli und August immer dienstags und donnerstags von 7 - 8 Uhr.

**Information:** Freibad Hadamar,  
Hexenschlucht, 65589 Hadamar,  
Tel. 0 64 33 / 39 39





Steinscher Hof in Hünfelden-Kirberg

**Gemeindeverwaltung Hünfelden,**  
Le Thillay-Platz, 65597 Hünfelden,  
Tel. 0 64 38 / 83 80, [gemeinde@huenfelden.de](mailto:gemeinde@huenfelden.de),  
[www.huenfelden.de](http://www.huenfelden.de) oder über die App der  
Gemeinde Hünfelden



Die Gemeinde Hünfelden liegt in günstiger Lage zwischen der Kreisstadt Limburg a.d. Lahn und dem Rhein-Main-Gebiet und verfügt somit über eine ausgezeichnete Verkehrsinfrastruktur in dennoch reizvoller Landschaft.

Ein ausgedehntes Netz von befestigten Wanderwegen lädt Naturfreunde zu Ausflügen durch Feld und Wald ein. Ein beliebter Ausflugsort ist der Mensfelder Kopf, eine landschaftsprägende natürliche Erhebung, von der aus man einen einzigartigen Ausblick genießen kann.

Der Ortsteil Kirberg bietet mit seinem historischen Dorfkern sowie dem Heimatmuseum speziell für Geschichtsfreunde einiges. Die zu Dauborn gehörende Siedlung Gnadenthal steht dem in nichts nach.

Veranstaltungen wie der „Hünfeldener Winterzauber“ sowie der „Dauborner Markt“ sind überregional gleichermaßen bekannt wie beliebt und laden ebenso wie die zahlreichen Kornbrennereien Dauborns zu geselligen Stunden ein.

Hünfeldens Slogan „ländlich weit, menschlich nah“ kommt daher nicht von ungefähr.

## Hünfelden Dauborn Dauborn



Dauborn ist bekannt durch die Kornbrennereien und den dort produzierten klaren „Dauborner“ Schnaps. Die Brennereien bieten Besichtigungen und Schnapsproben an.

Der jährlich am ersten Wochenende im September stattfindende „Dauborner Markt“ ist ein Volksfest mit Kram- und Viehmarkt von überregionaler Bedeutung.

Zum Ortsteil Dauborn gehört die ein paar Kilometer außerhalb liegende Siedlung Gnadenthal, ein ehemaliges adeliges Nonnenkloster des Zisterzienser-Ordens. Heute sind in Gnadenthal restaurierte Fachwerkbauten mit Kirche und Äbtissinnenhaus zu besichtigen. Von Gnadenthal führen befestigte Wanderwege durch Feld und Wald in den nahe gelegenen Ortsteil Ohren.

Mittlerweile traditionell, findet jeweils am ersten Sonntag im Mai die Radrundtour Ems- & Wörsbachtal über eine Länge von 42 km statt. Der interkommunale Aktionstag zwischen den Städten und Gemeinden Bad Camberg, Brechen, Hünfelden, Hünstetten, Idstein und Selters führt durch die wunderschöne Landschaft und Natur der Region.

## Hünfelden-Kirberg

### Historischer Dorfkern



Historischer Dorfkern mit restaurierten Fachwerkbauten. Von besonderem Interesse sind das „Stein’sche Haus“ und die restaurierte Burgruine mit Aussichtsturm sowie Teilen der alten Stadtmauer. Ein Heimatmuseum befindet sich im Alten Rathaus.

Die verschiedenen Standorte und Sehenswürdigkeiten in Kirberg können Sie zudem mit Audioguides erkunden unter [www.hünfelden.digital.de](http://www.hünfelden.digital.de)

### Hünfeldener Winterzauber



Der überregional bekannte Weihnachtsmarkt „Hünfeldener Winterzauber“ findet am dritten Advent im historischen Ortskern des Fleckens Kirberg statt. Mehr als 120 Verkaufsstände bieten im historischen Ambiente rund um das Alte Rathaus, die Kirche und den alten Ortskern Kunsthandwerk, Handarbeiten, selbstgemachte Geschenke und allerlei Köstlichkeiten an. Das Heimatmuseum im Alten Rathaus ist an diesem Tag ebenfalls geöffnet.

## Hünfelden-Mensfelden

### „Mensfelder Kopf“

Das Naturschutzgebiet „Mensfelder Kopf“ erhebt sich westlich vom Ortsteil Mensfelden auf einer Höhe von 313 Metern auf die Kuppe über die sonst ackerbaulich geprägte Landschaft.

Seine überregionale Bedeutung als europäisches Flora-Fauna-Habitat-Schutzgebiet mit seinem schützenswerten Lebensraum für viele – teils auch seltene – Tier- und Pflanzenarten, ermöglicht einen herrlichen Ausblick auf das Limburger Becken, den Westerwald und den Taunus bis hin zum Feldberg. Das Gebiet ist bei Wanderern, Naturfreunden und Erholungssuchenden gleichermaßen beliebt.

## Hünfelden-Mensfelden

### Maislabyrinth

Auf einer Fläche von knapp 2ha bildet der Weg durch das Labyrinth in jedem Jahr ein bestimmtes Motiv. Auf den rund zwei Kilometern Weglänge gilt es fünf Stationen im Maisfeld zu finden, die schließlich bei der Lösung des Maisquiz helfen. Im September gibt es zusätzlich noch eine Kürbisausstellung.

**Information:** Maislabyrinth Heckelmann, Altes Zollhaus, 065597 Hünfelden-Mensfelden, Tel. 0 17 87 87 29 11, [steffen.heckelmann@gmx.de](mailto:steffen.heckelmann@gmx.de), [www.heckelmanns.com](http://www.heckelmanns.com)

## Freibad Hünfelden-Dauborn und Freibad Hünfelden-Kirberg

### Schwimmbäder Hünfelden



Entspannte Stunden sind in den barrierefreien Freibädern für Groß und Klein garantiert.

Öffnungszeiten und Eintrittspreise sind der Website zu entnehmen.

**Information:** Schwimmbad Dauborn, Am Schwimmbad, 65597 Hünfelden-Dauborn

**Information:** Schwimmbad Kirberg, Weiherweg 2, 65597 Hünfelden-Kirberg



Dom Limburg

**Tourist-Information**, Verkehrsverein Limburg e.V.  
Barfüßerstraße 6, 65549 Limburg an der Lahn  
Tel.: 0 64 31 / 61 66, [www.touristinfo-limburg.de](http://www.touristinfo-limburg.de)



Limburg glänzt als Kreisstadt mit ihrer komplett erhaltenen und beispielhaft sanierten historischen Fachwerk-Altstadt. Die Altstadt ist eine der wenigen unzerstörten mittelalterlichen Stadtkerne Deutschlands. Sie beherbergt Kostbarkeiten, darunter das über 700 Jahre alte gotische Hallenhaus, welches zu den ältesten Fachwerkhäusern Deutschlands gehört.

Der Limburger St. Georgs Dom thront als Wahrzeichen der Stadt auf einem steilen Felsen über der Lahn. Er stellt mit seinen sieben Türmen ein Kulturdenkmal von europäischem Format dar.

Limburg bietet neben der sehenswerten Altstadt eine Vielzahl an Museen und spannenden Stadtführungen. Besucher können sich zudem über viele weitere Freizeitaktivitäten auf der Lahn und zu Lande freuen. Die Einkaufsmöglichkeiten und das reichliche Angebot an Restaurants und Cafés laden zum Verweilen in der wunderschönen Kreisstadt ein.

## Stadtführungen



### Altstadtführungen

ganzjährig auf Bestellung für Gruppen bis max. 25 Personen pro Gruppe möglich.

### Allgemeine Stadtführung

Dauer: ca. 1,5 Std. zu Fuß.

Gruppenpreis: 80,- € (Engl./Frz. 95,- €)

### Erweiterte Stadtführung

Dauer: ca. 2 Std. zu Fuß.

Gruppenpreis: 110,- € (Engl./Frz. 130,- €)

### Kleine Stadtführung

Dauer: ca. 1 Std. zu Fuß.

Gruppenpreis: 60,- € (Engl./Frz. 70,- €)

### Stadtführung aus Frauensicht

Vorgestellt werden Frauen, die einmal in Limburg gelebt und gewirkt haben. Dauer ca. 2 Std. zu Fuß.

Gruppenpreis: 110,- €

### Nachtwächterführung

Rundgang durch die Altstadt mit dem Nachtwächter. Dauer ca. 1 1/2 Stunden zu Fuß.

Gruppenpreis: 100,- € (max. 25 Pers).

## Öffentliche Stadtführungen für Einzelpersonen

und Kleingruppen bis 6 Personen (Treffpunkt: Plötze) nur am Wochenende und an Feiertagen

*Ab März bis Ende Oktober*

- Allgemeine Stadtführung (1,5 Stunden) samstags um 15 Uhr zudem sonntags um 14:30 Uhr
- Nachtwächterführung (1,5 Stunden) samstags um 20 Uhr

*November und Dezember*

*Jeden Samstag*

- Allgemeine Stadtführung (1,5 Stunden) samstags um 15 Uhr
- Nachtwächterführung (1,5 Stunden) samstags um 18 Uhr

*Januar und Februar*

*Jeden 1. Samstag im Monat*

- Allgemeine Stadtführung (1,5 Stunden) um 15 Uhr
- Nachtwächterführung (1,5 Stunden) um 18 Uhr

**Hinweis:** An allen Adventssamstagen ist der Treffpunkt aufgrund des Christkindmarktes der Bischofsplatz (Stadtkirche).



## Marinemuseum „Katzenturm“

Das Marinemuseum beinhaltet eine der größten Schiffsmo-  
dellausstellungen im Maßstab 1:1240. Es sind alle Schiffe  
der deutschen Marinen von 1900 bis heute zu besichtigen.  
Darüber hinaus viele Exponate der militärischen und zivilen  
Schifffahrt. Führungen nach Vereinbarung.

Öffnungszeiten: März - Dezember ab 18 Uhr und jeden 3.  
Sonntag im Monat ab 14 Uhr.

**Information:** Marinekameradschaft Limburg,  
Herr Mehler, Tel. 01 62 68 38 90 4,  
mklimborgkm@aol.com



## Limburger St. Georgs Dom

Auf dem Gelände seiner Burg gründete Graf Konrad Kurzbold  
im Jahre 910 ein Kanonikerstift für eine zu bauende Georgs-  
kirche (um 940), die 1058 verschönert und erweitert wurde.  
Um 1180/90 begannen die Bürger der Stadt gemeinsam mit  
den Burgbewohnern und dem Kanonikerstift an der gleichen  
Stelle eine neue größere Kirche zu bauen. Die heutige Kirche  
wurde im Jahr 1235 als Stifts- und Pfarrkirche geweiht. Sie  
erhielt neben dem hl. Georg den hl. Nikolaus zu Pfarrpatron.

Öffnungszeiten: 01.04. - 31.10. von 8 - 19 Uhr. 01.11. - 31.3.  
von 9 - 17 Uhr.

Di - Fr: Führungen ohne Voranmeldung um 11 und  
15 Uhr, Sa. 11 Uhr und So. 12 Uhr

Gruppenführungen (ab 6 Personen) im Büro für  
Domführungen vorzeitig anmelden, 3,- € p.P.  
Kinder bis 16 Jahre gratis

**Information:** Büro für Domführungen, Domplatz 4,  
Tel. 0 64 31 / 29 57 93,  
domfuehrungen@bistumlimburg.de



## Diözesanmuseum & Domschatz

Auf über 650 m<sup>2</sup> Fläche zeigt das Diözesanmuseum zahl-  
reiche Kunstwerke und historische Zeitzeugnisse von der  
Spätantike bis in die Gegenwart. Neben den Schatzkam-  
mern mit der berühmten Limburger Staurothek und dem  
Petrusstab gehören Teile des Bischofshauses inkl. der  
sehenswerten Kapelle zu den Besonderheiten des Museums.  
Öffnungszeiten: 31.03. - 30.12. Di - Sa je 10 - 13 Uhr und  
14 - 17 Uhr, Sonn- und Feiertage 11 - 17 Uhr, Montag geschlossen.

Erwachsene 4,- € / Schüler ab 12 J. und Studenten 2,- €  
Führungen sind nach Voranmeldung möglich.  
Gruppenpreis 30,- € (bis 20 Personen) zzgl. Eintritt p. P.

**Information:** Diözesanmuseum, Domstr. 12,  
65549 Limburg, Tel. 0 64 31 / 29 54 82,  
dioezesanmuseum@bistumlimburg.de,  
www.staurothek.de

## Kunstsammlungen



Sehen und erleben, dazu laden die Kunstsammlungen der Stadt Limburg ein. Als Ort der Begegnungen mit der bildenden Kunst bietet das städtische Ausstellungshaus ein attraktives und vielfältiges Programm. Gezeigt werden Werke aus den eigenen Sammlungen, Künstlerinnen und Künstler der zeitgenössischen Szene und aus der Region. Parallel zu den Öffnungszeiten der Sonderausstellungen werden im Ernst-Moritz-Engert-Raum Arbeiten des Silhouettenkünstlers zu einzelnen Schaffensperioden gezeigt. Das Museum ist nicht barrierefrei und Parken ist im Altstadtparkhaus möglich, Fußweg 2 Minuten.

Öffnungszeiten: Anfang März - Anfang Dezember

Do. - So. und Feiertage 12.30 - 18 Uhr.

Di. und Mi. von 8.30 - 14 Uhr.

Montags, Karfreitag, Ostermontag, Pfingstmontag und Fronleichnam geschlossen

Der Eintritt ist frei.

## Schiffahrt durch das Lahntal



Erleben Sie eine Schiffsrundfahrt durch das idyllische Lahntal. Die „Wappen von Limburg“ steht ganzjährig für Fahrten und Feierlichkeiten aller Art zur Verfügung. Zwischen Ostern und Ende Oktober fahren wir zusätzlich nach Fahrplan. Abfahrten in Limburg: Di., Do., Fr., Sa. und So.: Oraniensteinrundfahrt. Sa., So. und feiertags kleine Rundfahrt nach Dietkirchen/Dehrn. Mi. und Fr. Fahrt nach Balduinstein (einfach oder Hin- und Rückfahrt). Zusätzlich umfassendes Angebot an Abend-, Motto- und Themenfahrten. Abfahrt in Limburg am Eschhöfer Weg. Fahrzeiten: Die aktuellen Abfahrtszeiten, Fahrpreise und Informationen finden Sie in unserem Fahrplan oder unter [www.lahntalschiffahrt.de](http://www.lahntalschiffahrt.de).

**Information:** Lahntalschiffahrt Vornfel, Rheinstr. 7, 65555 Limburg, Schiffstel. 0 64 31 / 39 84 (8 - 13 Uhr und 18 - 21 Uhr) [info@lahntalschiffahrt.de](mailto:info@lahntalschiffahrt.de) [www.lahntalschiffahrt.de](http://www.lahntalschiffahrt.de)

## Limburg-Linter

### Sport- u. Freizeitpark Linter



Auf der Adventure Golf Anlage der Familie Fluck, am Kreisel B 417 in Richtung Blumenrod, eröffnet sich ein vielfältiges Angebot an Outdoor- Aktivitäten. Neben Adventure-Golf, Shuffleboard, Sommerstockschießen, Teppichcurling, Boule, Tennis, Mini-Fußball und -Hockey, Fußballbillard, Fußball-Dart, Bogen-Dart, 4-Gewinnt-Basketball, Snag-Golf, Cornhole spielen. Die sehr ansprechend gestaltete Außenanlage garantiert fröhliche Stunden für Familien, Schulen, Firmen-events und Geburtstagsfeiern.

Öffnungszeiten: Sa., So. u. Feiertage von 11 - 18 Uhr, Di. - Fr. 13 - 18 Uhr, Mo. Ruhetag.

Adventure-Golf im Rahmen der Öffnungszeiten der Pizzeria bis 22 Uhr vom 01.03. - 31.10.26.

**Information:** Sport- und Freizeitpark Linter, Hubert Fluck, Am Weiher 3, 65550 Limburg-Linter, Tel. 0 64 31 / 77 99 82 5, Fax: 0 64 31 / 97 71 191, [info@sportpark-linter.de](mailto:info@sportpark-linter.de), [www.sportpark-linter.de](http://www.sportpark-linter.de)

## JumpN Fun Limburg



Die JumpN Fun Arena in Limburg bietet garantierten Spaß für Groß und Klein. Mit mehr als 1.000 m<sup>2</sup> Trampolinfläche und trickreichen Ninja-Parkours ist die rund 4.000 m<sup>2</sup> große Arena ein tolles Ausflugsziel für actionreiche Stunden. Auf einen Indoor Kinderspielplatz inklusive Kartbahn können sich die kleinsten Besucher freuen.

Öffnungszeiten: Nähere Details siehe Webseite.

**Information:** JumpN Fun Limburg Josef-Schneider-Str. 1, WERKStadt Limburg, 65549 Limburg, Tel. 0 64 31 / 95 21 0 [info@jumparena-limburg.de](mailto:info@jumparena-limburg.de) [www.jumparena-limburg.de](http://www.jumparena-limburg.de)

## Limburg-Staffel LIMPARK



Im Erlebnis-, Freizeit- und Eventpark findet wirklich jeder Besucher seinen Spaß! Mit Indoor Kart, Indoor und Outdoor Paintball, Lasertag, Soccer, Arrow Tag, Bubble Ball und verschiedenen Escape Rooms ist der LIMPARK mit rund 20.000m<sup>2</sup> einen Besuch wert.

Öffnungszeiten: Mo. - Di. nach Vereinbarung,  
Mi. - Fr. 16 - 22 Uhr, Sa. - So. 12 - 22 Uhr.

**Information:** LIMPARK GmbH, Elzer Straße 2,  
65556 Limburg-Staffel. Tel. 0 64 31 / 25 00 6  
mail@limpark.de, www.limpark.de

## Parkbad Limburg



Ein 50 m langes Wettkampfbecken, ein Sprungbereich sowie ein Erlebnisbecken, ein Babybecken und eine große Rutsche warten auf die Besucher des Parkbades.

Öffnungszeiten: 1. Mai - 13. September, täglich von 8 - 20 Uhr.

**Information:** Parkbad Limburg, Am Haustein,  
65549 Limburg, Tel. 0 64 31 / 28 80 60 9,  
www.limburg.de/Tourismus-Freizeit/Sport-Spiel/Parkbad.de

## Bootsverleih



Ab 01. April.

Tret- und Ruderboote ab 8,- €/30 Min., 15,- €/Std  
BBQ-Donuts für 9 Personen ab 70,- €/Std

Öffnungszeiten: Nach Terminvereinbarung.


**Information:** Eschhöfer Weg - Schiffsanleger /  
Bootsverleih, Tel. 01 76 / 63 30 10 33,  
info@wasserfest.de

## Campingresort Limburg



Wohnmobil- und Campingplatz mit weiteren Mietunterkünften. Ab 01.04. buchbar. Weitere Informationen sind der Webseite zu entnehmen.

**Information:** Camping Resort Limburg, Schleusenweg 16,  
65549 Limburg an der Lahn, Tel. 0 16 09 19 96 65 9,  
<https://www.camping-resort-limburg.de/>





Löhnberger Wehr

**Gemeindeverwaltung Löhnberg,**  
Obertorstraße 5, 35792 Löhnberg,  
Tel. 0 64 71 / 98 66 0, [info@loehenberg.de](mailto:info@loehenberg.de),  
[www.gemeinde-loehenberg.de](http://www.gemeinde-loehenberg.de)

## Aussichtsturm

2017 entstand ein neuer Aussichtsturm, welcher aus einer Holzkonstruktion mit Stahlverstreben besteht. Er befindet sich in unmittelbarer Lage zu einem Grillplatz und dem forstbotanischen Garten. Vom 18 Meter hohen Turm aus hat man – auf vier Aussichtsplattformen – einen hervorragenden Ausblick auf das gesamte Lahn- und Kallenbachtal. Von dieser Stelle aus kann die geologische Entstehung des Lahntals sowie das Löhnberger Mineralwassereinzugsgebiet räumlich erfasst werden. Bei schönem Wetter kann man bis zum kleinen Feldberg im Taunus, zum Knoten sowie bis nach Hohenahr schauen.

## Wassermuseum



2015 wurde das Ensemble im Mehrgenerationenhaus durch die Eröffnung des Wassermuseums vervollständigt. Anhand von fünf Stationen rund um das Thema Wasser werden die Trinkwasserversorgung der Gemeinde Löhnberg, der Naturraum an Lahn und Kallenbach, das um 1900 geplante Kurbadgebiet Obershausen, die weltweit bekannten Selters Mineralquellen sowie einmalige ca. 400 Millionen Jahre alte Fossilien eines devonischen Meeresbodens präsen-

Die Gemeinde Löhnberg, gelegen zwischen Taunus und Westerwald, zählt mit rund 20 Mineralbrunnen zu den größten Mineralwassergebieten Deutschlands.

Das informative Wassermuseum stellt die geschichtlichen Hintergründe rund um das Thema Wasser sowie die Trinkwasserversorgung dar. Einmalige Fossilienfunde eines devonischen Meeresbodens von vor etwa 400 Mio. Jahren sind ebenfalls im Museum zu finden. Am Sauerborn in Löhnberg sowie den Brunnenanlagen in Obershausen kann man frisches Quellwasser genießen.

Hoch über der Lahn sitzt die Laneburg, die später zum Residenzschloss ausgebaut wurde. Sie ist neben Weilburg und Hadamar die dritte Renaissanceanlage im Landkreis Limburg-Weilburg.

Wanderer und Radfahrer können sich über gut ausgebaute regionale sowie überregionale Rad- und Wanderwege freuen, die Lahn ist zudem beliebtes Ziel für Kanufahrer.

tiert. Zusätzlich wurde ein historischer Dorfladen von 1900 als Kulisse eingebaut und mit einer modernen Lehrküche kombiniert. Nach Voranmeldung ist eine Führung durch das Wassermuseum möglich.



## Brunnenanlagen

In der Großgemeinde befinden sich insgesamt ca. 20 Mineralbrunnen, so dass Löhnberg zu den größten Mineralwassergebieten Deutschlands zählt. Neben dem natürlichen, frisch sanierten Mineralbrunnen Sauerborn in der Kerngemeinde, welcher direkt an dem überregionalen Radfernweg R7 liegt, befinden sich im Ortsteil Obershausen, am Kaltenbachradweg, noch drei weitere Brunnen: die „Bismarck Quelle“, „Ködinger Quelle“ und „Quelle in der Huber“. Diese wurden 2017 reaktiviert und für die Öffentlichkeit zugänglich gemacht.



## Laneburg und Münzschatz Löhnberg

Die 1324 zum ersten Mal urkundlich erwähnte Laneburg in Löhnberg wurde von Graf Johann von Nassau-Dillenburg erbaut und später zum Residenzschloss ausgebaut. Neben Weilburg und Hadamar ist es die dritte Renaissanceanlage im Landkreis. Nach dem verheerenden Brand von 1900 blieben nur noch die Grundmauern stehen. Sie steht auf einem 166m hohen Felssporn auf dem westlichen Ufer der Lahn. Überregional bekannt wurde die Laneburg durch den Schatzfund im Jahr 2000. Der Münzschatz (211 Silbermünzen aus dem 16. und 17. Jahrhundert) kann in der Hauptstelle der Kreissparkasse in Löhnberg zu den jeweiligen Öffnungszeiten besichtigt werden.

Mit der Versicherungssumme des Brandes der Laneburg errichtete die Gemeinde Löhnberg 1905 eine Hofanlage, die als regelmäßige Dreiseitanlage gebaut wurde. Dort wurden alle Gemeindeeinrichtungen (Rathaus, Feuerwehr, Schule, Gefängnis, Stallungen, Viehwage, Leichenwagen usw.) untergebracht. Auch diese Ausprägung ist im Landkreis einmalig. Heute – nach aufwendiger Sanierung – befindet sich an dieser Stelle das Mehrgenerationenhaus. Hier kommen Menschen jeden Alters zusammen und profitieren vom gegenseitigen Austausch und verschiedenen Angeboten.



Aussichtsturm Löhnberg

# Mengerskirchen



Schloss Mengerskirchen

**Marktflecken Mengerskirchen,**  
Schlossstr. 3, 35794 Mengerskirchen,  
Tel. 0 64 76 / 9 13 60, [info@mengerskirchen.de](mailto:info@mengerskirchen.de),  
[www.mengerskirchen.de](http://www.mengerskirchen.de)

Touristische Attraktionen sind das Schloss Mengerskirchen sowie die Burgruine Maienburg in der hessischen Gemeinde Mengerskirchen. Das Turmmuseum befindet sich im ältesten Teil des Schlosses im Wohn- und Wehrturm aus dem 14. Jahrhundert.

Das Museum gewährt den Besuchern ganzheitliche Einblicke in das frühere Leben durch die Präsentation sakraler Gegenstände aus Kirchen und Haushalt, Kleider und Wäsche und Architekturmalerei aus dem 17. Jahrhundert an Innen- und Außenwänden.

Im Sommer lädt die Gemeinde Mengerskirchen mit tollen Seen zum Abkühlen ein. Gerade die Vielzahl an über 60 km markierten Wanderwegen laden zur Erkundung der herrlichen Landschaft ein und ausgiebigen Radtouren über abwechslungsreiche Strecken sind garantiert.

## Schloss Mengerskirchen / Burgruine Maienburg



Das neu restaurierte Schloss des Marktfleckens Mengerskirchen und heutiger Sitz der Gemeindeverwaltung sowie die Burgruine Maienburg im Ortsteil Winkels sind jederzeit kostenlos zu besichtigen.

## Turmmuseum



Das Museum wurde 1990 eröffnet und ist im ältesten Teil des Schlosses, einem Wohn- und Wehrturm aus dem 14. Jahrhundert, untergebracht. Gezeigt werden u. a. Dokumente zur Geschichte, Kleider und Wäsche aus früherer Zeit, sakrale Gegenstände aus Kirchen und Haushalten, Werkstatteinrichtungen verschiedener Handwerke, u. a. eine funktionsfähige Nagelschmiede, mittelalterliche Rankenmalerei in Kalk-Secco-Technik, Architekturmalerei aus dem 17. Jahrhundert an Innen- und Außenwänden. Sonderführungen sind nach Absprache möglich.

Öffnungszeiten: Ab Mai jeden zweiten Sonntag im Monat von 15 - 17 Uhr.

**Information:** Museumsleitung Frau Elke Lisken  
Tel. 0 64 76 / 81 38

## Rundwanderweg Buchwald

Im Wandergebiet und am Windpark Knoten ist der 4,4 km lange Rundweg „Buchwald“ in Form eines Lehrpfades ausgeschildert. Im Einklang mit dem Windpark ist durch eine neue und innovative Beschilderung das herrliche Wandergebiet gestaltet. Auf der gesamten Strecke erwartet den Wanderer eine Beschilderung in Form eines Frage-Antwort-Spiels über einzelne Informationen rund um den Windpark Mengerskirchen.

## Kerkerbachtalweg

Der Kerkerbach gab der 35km langen Kerkerbachbahn ihren Namen. Die Schmalspurbahn verkehrte zwischen 1887 und 1960 zwischen Runkel und Mengerskirchen. Die Bahnstrecke diente überwiegend dem Transport von Ton, Braunkohle, Erz und Marmor. Heute verläuft entlang der ehemaligen Bahntrasse ein ausgebauter Rad- und Wanderweg.

## Mundart Wanderweg Mengerskirchen



Der Mundart Wanderweg ist 22 km lang und kann entweder am Stück oder in vier kleineren Touren erwandert werden.

Den Wanderer erwarten 20 Stationen mit kleinen Geschichten über die Region. Ein QR-Code ermöglicht das Anhören der Geschichten in ortstypischen Dialekten direkt mit dem Handy.

## Wandern

Über 60 km markierte Wanderwege laden zur Erkundung der Landschaft ein.

## Radwandern

Die Natur rund um den Knoten bietet sowohl abwechslungsreiche Strecken als auch herrliche Landschaften für eine Radtour.

Broschüre „Naturerlebnis Knotengebiet“ mit Radtour „Rund um den Knoten“ ist kostenfrei beim Marktflecken Mengerskirchen erhältlich.

## Waldsee



Lage: Zwischen den Ortsteilen Mengerskirchen-Winkels und Probbach direkt am Waldrand. Dieser See ist abseits gelegen und ideal zum Schwimmen und Angeln. Mit Kiosk und Grillmöglichkeit.

## Wäller-Camp Seeweiher



Lage: Zwischen Mengerskirchen und Waldernbach. Strandbad mit Liegewiese, Beachbar, Spielplatz und Outdoor-Sportangeboten. Großer Wohnmobilhafen und NaturCamp. Info: [www.waeller-camp.de](http://www.waeller-camp.de), 0 64 76 / 41 90 16 0.



Kirche St. Katharina Waldernbach

# Merenberg



Die kleine Gemeinde Merenberg beherbergt in geringer Entfernung zur Lahn die gleichnamige Burgruine Merenberg. Als Wahrzeichen bewacht sie das Tor zum Westerwald.

Sehenswert sind zudem die St. Antonius-Kirche und das Westtor. Der Brunnenplatz im Ortskern mit historischem Brunnenschacht aus dem 19. Jahrhundert und die denkmalgeschützte, guss-eiserne Viehtränke sind ebenfalls einen Ausflug wert. Im Jahr 2021 wurde die Anlage revitalisiert.

Der Brunnenplatz ist zugleich ein idealer Ausgangspunkt für Wanderausflüge und Radtouren. In dem Naherholungsgebiet Vöhler Weiher können Besucher in der Pension oder auf dem Campingplatz nächtigen und sich auf weitere Erholungsmöglichkeiten freuen. Für gute Verpflegung ist durch die ansässige Gaststätte gesorgt.



Burgruine Merenberg

**Gemeindeverwaltung Merenberg**, Allendorfer Str. 4,  
35799 Merenberg, Tel. 0 64 71 / 9 53 90, [www.merenberg.de](http://www.merenberg.de),  
[gemeindeverwaltung@merenberg.de](mailto:gemeindeverwaltung@merenberg.de)

## Burgruine Merenberg



In geringer Entfernung zur Lahn bewacht die Burgruine Merenberg das Tor zum Westerwald. Die Ruine der 1646 zerstörten Burg ist Wahrzeichen des Marktflücken Merenberg. Die Burgruine ist renoviert, der Turm der Ruine kann bestiegen werden. Weiterhin sehenswert sind die gut restaurierte St. Antonius-Kirche sowie das Westtor.

## Brunnenplatz Merenberg

Im Ortskern von Merenberg befindet sich die Brunnenanlage aus dem 19. Jahrhundert an einem historischen Brunnenschacht. Im Jahr 2021 wurde die Anlage revitalisiert. Neben einer gusseisernen, denkmalgeschützten Viehtränke aus dem späten 19. Jahrhundert besteht die Anlage aus mehreren gepflasterten Treppen und Ebenen. Die Lage des Brunnenplatzes ist ein idealer Ausgangspunkt für Radfahrer und Wanderer, da die Anbindung an das Radwegenetz in alle Richtungen möglich ist.

## Campingplatz Vöhler Weiher



Hier findet der Gast neben einer Pension, einem Campingplatz und einer Gaststätte zahlreiche Erholungsmöglichkeiten. Angeln möglich.

**Information:** Familie Ziola, Vöhler Weiher,  
35799 Merenberg, Tel. 0 64 71 / 5 21 20

## Wandern

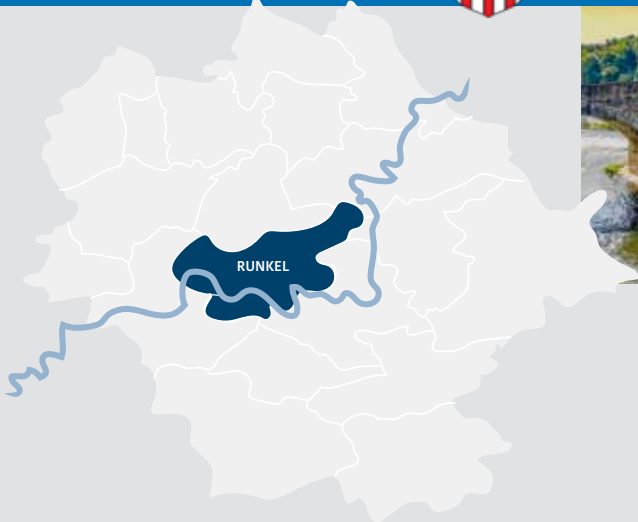


Bei dem rund 8 km langen „Hoing-Kaut-Weg“ streift man u.a. einen romantischen Pfad mit dem Gefühl, in eine Märchenwelt versetzt zu werden.



Burg Runkel

**Tourist-Info Runkel**, Burgstr. 23, 65594 Runkel  
Tel. 0 64 82 / 91 61 60, [info@stadtrunkel.de](mailto:info@stadtrunkel.de),  
[www.runkel-lahn.de](http://www.runkel-lahn.de)



Runkel an der Lahn bieten vielfältige Möglichkeiten für tolle Freizeitaktivitäten.

Die mittelalterliche Burg Runkel, erstmalig erwähnt im Jahre 1159, bestimmt auch heute noch das Stadtbild. Als Beispiel eines frühmittelalterlichen Verteidigungsbaues erscheint sie dem Betrachter von der Lahnseite her als uneinnehmbar.

Zu besichtigen sind mitunter die Folterkammer, die Burgruine mit Turmbesteigung sowie Waffen und Gerät. Die historische Lahnbrücke aus dem Jahr 1448 rundet die Bilderbuchansicht der romantischen Stadt ab. Sie ist eine der ältesten Brücken an der Lahn, die in ihrem alten Zustand erhalten ist.

Durch den Campingplatz ist ein mehrtägiger Aufenthalt in der lebenswerten Gegend gut möglich.

## Burg Runkel



Die zur Zeit des Hohenstauffer Kaisers Friedrich Barbarossa erbaute Burg gilt als eine der schönsten Burgruinen in Deutschland. Gruppen und Führungen nur nach Voranmeldung möglich.

Öffnungszeiten: Karfreitag oder spätestens 01. April - 31. Oktober durchgehend von 10 - 17 Uhr. Montags geschlossen, außer an Feiertagen.

Erwachsene 5,- €  
Kinder (4 bis 14 Jahre) 2,50 €  
Ermäßigungen für Studenten, Senioren, Rentner und Beeinträchtigte 4,50 €  
Familienkarte (2 Erw. u. bis 3 Kinder) 14,- €  
Hunde 1,- €

**Information:** Burgverwaltung Runkel,  
Tel. 0 64 82 / 94 14 72,  
Tourist-Info, Tel. 0 64 82 / 91 61 60,  
[info@stadtrunkel.de](mailto:info@stadtrunkel.de)

## Stadtführungen

Ganzjährig auf Bestellung für Gruppen. Dauer ca. 1,5 bis 2 Std. zu Fuß. Stadtführer: Hermann Henrich, Burgstr. 51, Runkel, Tel.: 0 64 82 / 60 72 68.



## E-Bike Verleih

Entdecken Sie das Lahntal oder Kerkerbachtal ganz bequem mit dem E-Bike. Verleih direkt bei der Tourist-Info Runkel, Burgstr. 23, 65594 Runkel, Tel.: 0 64 82 / 91 61 60.

Pro Tag 23,- € (100,- € Kaution).



## Wandern und Radfahren

In Runkel warten auf Sie der Lahnwanderweg und u.a. der permanente Wanderweg „Durch das Kerkerbachtal“. Außerdem laden der Lahnradweg und der Kerkerbachtalradweg zu einer gemütlichen Radtour ein.

Ganzjährig geführte Wanderungen, Dauer ca. 2,5 Std., Streckenlänge: 12 km. Preis: 45,- €. Auch kürzere Alternativstrecken werden angeboten.

## Zwischen Runkel und Villmar Planetenlehrpfad



Dem hessischen Radfernweg R 7 folgend, kann man in unmittelbarer Nähe des Bahnhofs in Runkel den Planetenlehrpfad in Richtung Villmar begehen, der unser Sonnensystem im Maßstab 1:1 Mrd. abbildet. Dabei sind die Größe der Sonne, die acht Planeten und auch deren Abstände untereinander an diesen Maßstab angepasst. Ausgehend vom Sonnenmodell kann man auf einer Länge von 4,5 km die Planeten bestaunen und sie über Hinweisschilder oder anhand von QR-Codes näher entdecken [www.senckenberg-schule.de/planetenlehrpfad](http://www.senckenberg-schule.de/planetenlehrpfad).



## Hofener Mühle Runkel

300 Jahre altes Kulturdenkmal, Mühlenführungen und auf Wunsch Bett und Frühstück, Kaffee und Kuchen und Feiern in der Scheune.



Himmelsfenster Arfurt

## Runkel-Arfurt

### Arfurter Himmelsfenster

Pittoresk im Lahntal gelegen ist Arfurt nicht nur sinnbildlich die Goldene Mitte des Landkreises Limburg – Weilburg. Seit Mai 2024 ist Arfurt als geographischer Mittelpunkt des Landkreises verifiziert und baulich ausgezeichnet. Das Arfurter Himmelsfenster, ein aus Lerchenholz gefertigter überdimensionaler Bilderrahmen in Nähe des Naturschutzgebietes Steimelskopf, ermöglicht einen Blick bis zum Feldberg. Direkt am Lahnwanderweg gelegen, lädt das Fenster zum Verweilen ein.

## Runkeler Schleuseninsel



Die Badeinsel mit Blick auf die alte Brücke und Burg gehört zu den schönsten Badeplätzen an der Lahn.

Die Schleuseninsel steht kostenfrei zur Verfügung.

Information: Bahnhofstr. 8, 65594 Runkel

## Kanustation



Kanustation Runkel: Kanutouren für Individualreisende und Gruppen (ein-/ mehrtägig), Kanadier und Kajaks (inkl. Paddel, Schwimmwesten, Provianttonnen, Packsäcke, Flussbeschreibung, Einführung), Personentransfer und Sonderangebote für Gruppen und Familien.

## Campingplatz Runkel



Campingplatz am Lahnufer, Indianer-Tipidorf, moderner Sanitärtrakt (barrierefrei), zahlreiche Feuer- u. Grillstellen, Spielplatz, Restaurant mit original italienischer Küche, Kanu- u. Fahrradverleih.

Geöffnet von Mai bis Oktober.



**Gemeindeverwaltung Niederselters,**  
Brunnenstraße 46, 65618 Selters (Taunus)  
Tel. 0 64 83 / 9 12 20, Fax: 0 64 83 / 91 22 20  
info@selters-taunus.de, www.selters-taunus.de

Im Ortsteil Niederselters der Gemeinde Selters befindet sich die ergiebige Selterswasserquelle. Der Urtyp des weltweit bekannten Wassers kann bei einer Führung im Selterswassermuseum probiert werden. Der historische Ortskern und auch das Hofgut zu Hausen mit barockem Herrenhaus in Eisenbach mit direkt angrenzender Grabkapelle laden zum Ausflug ein.

Touristen können sich in dem Höhenort im Hintertaunus auf die überragende Barockkirche St. Nikolaus aus dem 18. Jahrhundert freuen. Sie dient auch als Ausgangspunkt vieler Taunuswanderungen.

Des Weiteren stehen im Laubustal in Selters-Münster eine Vielzahl an sehenswerter alter Mühlen, die heute teilweise noch bewirtschaftet werden.

## Selters / Ts. - Haintchen

### Höhenort im Hintertaunus

mit einer das Dorfbild überragenden Barockkirche St. Nikolaus von 1751 mit wertvoller originaler Innenausstattung. Zahlreiche Kapellen und Bildstöcke im Orts- und Gemarkungsbereich. Ausgangsort vieler Taunuswanderungen.

## Selters / Ts. - Münster

### Evangelische Pfarrkirche

mit um das Jahr 1000 n. Chr. errichtetem romanischen Westturm. Pfarrhaus von 1716. Museal eingerichtete Heimatstube im ehemaligen Rathaus, vorher Dorfschule.

## Freizeitgelände „Lago Alfredo“

## Laubustal

Im Laubustal befinden sich zahlreiche alte Mühlen, die teils heute noch bewirtschaftet werden.

## Selters / Ts. – Eisenbach

### Eisenbach

Eisenbach bietet neben der neuromanischen Kirche St. Petrus auffallend viele Bürgerhäuser mit hübschen Stuckfassaden als Zeugnisse heimischer Handwerkskunst. Auf dem Dorfplatz befindet sich der Clemens-Langenhof-Brunnen und im Ortszugangsbereich „Am Stotz“ der neue Mehrgenerationenpark.

### Außerdem sehenswert

Hofgut zu Hausen mit barockem Herrenhaus von 1662 und der Grabkapelle des Generalmajors August Freiherr von Kruse (1779-1848).

## Selters / Ts. – Niederselters

### Historischer Ortskern

des erstmals im Jahre 772 n. Chr. erwähnten Runddorfes mit einer zum Kulturzentrum umgestalteten Barockkirche von 1717. Drei restaurierte ehemalige Hotels aus dem 18. Jahrhundert prägen noch heute das Dorfbild: Zum römischen Kaiser, Zum doppelten Adler, Gasthof Send. In einer klassizistischen kurtrierischen Kaserne von 1792 ist heute das Rathaus untergebracht.

## Selters / Ts. – Niederselters

### Selterswassermuseum

Bei Führungen durch den Brunnentempel (1907 gebaut im Jugendstil), den Haustrunkraum und die Gesellschaftsräume an der berühmten, seit 1536 bekannten Seltersquelle, kam der Urtyp des Selterswasser probiert werden. Führungen nach Voranmeldung.

**Information:** Niederselterser Mineralbrunnen  
Am Urseltersbrunnen 1-3, 65618 Selters (Taunus)  
Frau Julia Westendorff, westendorffjulia@aol.de

Gemeindeverwaltung Selters (Taunus), Brunnenstr. 46,  
65618 Selters (Taunus), Tel. 0 64 83/ 91 22 0,  
info@selters-taunus.de, www.selters-taunus.de



## Selters / Ts. – Niederselters

### Freibad Niederselters



Beheiztes Schwimmerbecken, Sprungbecken und Freizeitbecken mit Strömungsdüsen, Rutsche sowie ein Planschbecken für Kleinkinder.

**Information:** Freibad Niederselters,  
Am Schwimmbad 3b, 65618 Selters (Taunus),  
Tel. 0 64 83 / 67 11, Freibad@selters-taunus.de

## Selters / Ts. – Niederselters

### Wohnmobilstellplatz



Stellplätze für ca. drei bis fünf Wohnmobile im Bereich des Parkplatzes „Freibad“. Die Nutzung der Wohnmobilstellplätze ist kostenfrei, während der Freibadsaison (Mai bis September) ist die Anreise zu den Stellplätze erst ab 19:00 Uhr möglich.





Lahn-Marmor-Museum

**Gemeindeverwaltung Marktflecken Villmar,**  
Tourist-Info, König-Konrad-Straße 12,  
65606 Villmar, Tel. 0 64 82 / 91 21 15  
[www.marktflecken-villmar.de](http://www.marktflecken-villmar.de)

Der Marktflecken Villmar ist für das Vorkommen und den ehemaligen Abbau des Lahnmarmors im Lahntal bekannt. Das sehenswerte Lahn-Marmor-Museum führt die Besucher in die Geschichte und in die Verarbeitung des Gesteins ein und bietet individuelle Sonderführungen (auch ganzjährig außerhalb der Saison).

Wanderer können den Spuren des Marmors auf dem Lahn-Marmor-Weg mit seinen zahlreichen Stationen folgen. In unmittelbarer Nähe des Museums ist das imposante Naturdenkmal und Nationales Geotop „Unica-Bruch“ zu besichtigen. Besucher sehen hier ein einmaliges Zeugnis der Entwicklung eines Stromatoporen-Riffs durch eine in zwei Terrassen gegliederte, etwa sechs Meter hohe und 15 Meter breite gesägte Wand.

In der Heimatstube Weyer sind Fundstücke und Dokumente u.a. aus der Frühgeschichte und dem längst vergangenen Bergbau ausgestellt.

## Lahn-Marmor-Museum



Öffnungszeiten: März - Oktober, Di. - Fr.: 14 - 17 Uhr, Sa., So. u. gesetzliche Feiertage 10 - 17 Uhr

Eintrittspreise:

Erwachsene 6,- €

Ermäßigt (Schüler, Studenten, Beeinträchtigte und Ehrenamts-card) 4,50 €

Familien (max. 2 Erwachsene) 15,- €

Inhaber der FamilienApp Hessen erhalten für 2 Erwachsene und max. 2 Kinder von 6 - 13 Jahren den Eintritt ins Museum für nur 12,- € (statt 15,- €)

Kinder unter 7 Jahre Eintritt frei

Mitglieder des Lahn-Marmor-Museum e.V. haben freien Eintritt

Führungen ganzjährig nach Vereinbarung

Museum 50,- € zzgl. Eintrittspreis

Nationales Geotop „Unica-Bruch“ 50,- € Eintritt frei

Kombiführung (2 Führungen im Paket, z.B. durch das Museum und den „Unica-Bruch“) 80,- € zzgl. Eintritt

Rundgang zu ausgewählten Objekten auf dem Lahn-Marmor-Weg in historischen Villmar (u.a. Kirche, Brunnen und Marmorbrücke) 50,- €, Stand Dez. 2025

**Information:** Lahn-Marmor-Museum Villmar,  
Oberau 4, 65606 Villmar, ggü. Bahnhof Villmar,  
Tel. 0 64 82 / 6 07 55 88, [stiftung@lahn-marmor-museum.de](mailto:stiftung@lahn-marmor-museum.de)  
[www.lahn-marmor-museum.de](http://www.lahn-marmor-museum.de)

## Nationales Geotop und Kulturdenkmal Unica-Bruch



Weltweit einziges Schaufenster in ein devonisches Stromatoporenriff – in unmittelbarer Nähe des Lahn-Marmor-Museums. Öffentlich zugänglich, Besichtigung „auf eigene Gefahr“ und unter Beachtung der Verhaltensregeln im Denkmalbereich möglich.

## Lahnbrücke aus Marmor

1894/95 errichtet, verbindet die Brücke den Ort Villmar mit dem Villmarer Bahnhof auf der rechten Lahnseite und das dahinter liegende Naturdenkmal Unica-Bruch. Die drei 21,5 m langen Brückenbögen stehen auf zwei massiven Pfeilern im Flussbett.

Auf der Brücke steht die Statue des Brückenheiligen Johannes Nepomuk (um 1350 - 1393).

## König-Konrad-Denkmal

Das König-Konrad-Denkmal befindet sich nahe des Lahnhöhenweges auf der Bondesteiner Lay zwischen Villmar und Runkel. Das Denkmal ist dem deutschen König Konrad I. gewidmet, der die Krone Heinrich von Sachsen übertrug.



## Lahn-Marmor-Weg

Zwei Rundwege auf den Spuren des Lahnmarmors mit zahlreichen Stationen. Eine Informationsbroschüre erhalten Sie im Museum oder im Standesamt/Bauamt Villmar, König-Konrad-Straße 12.

## Planetenlehrpfad

Weitere Informationen: In dieser Broschüre unter Runkel oder unter [www.senckenberg-schule.de/planetenlehrpfad](http://www.senckenberg-schule.de/planetenlehrpfad).

## Villmar-Weyer Heimatstube Weyer

Die Natur- & Heimatfreunde Weyer betreiben das Heimatmuseum Weyer. Es finden sich zahlreiche Ausstellungsstücke zum Bergbau, über die Ausgrabungen in der Nähe der Alteburg auf Weyerer Gemarkung, zu der ehemaligen jüdischen Gemeinde, aber auch zu den Vereinen. Außerdem gibt es immer wieder Sonderausstellungen zu verschiedenen Aspekten des früheren Landlebens. Im Erzählcafé können sich die Besucher bei Kaffee und Kuchen über das Gesehene oder auch über Geschichten aus der alten Zeit austauschen.

Öffnungszeiten: Januar - Juni und Oktober - November einmal monatlich sonntags von 14:30 - 17 Uhr geöffnet. Die konkreten Tage finden sich im Villmarer Boten und auf der Webseite. Eintritt frei. Eine Spende für die Vereinsarbeit ist erwünscht.

**Information:** Natur- & Heimatfreunde Weyer,  
Untergasse 18, Villmar-Weyer,  
Frau Ute Heyder, Tel. 0 64 83 / 80 51 96,  
[nuh.villmar-weyer.de](http://nuh.villmar-weyer.de)

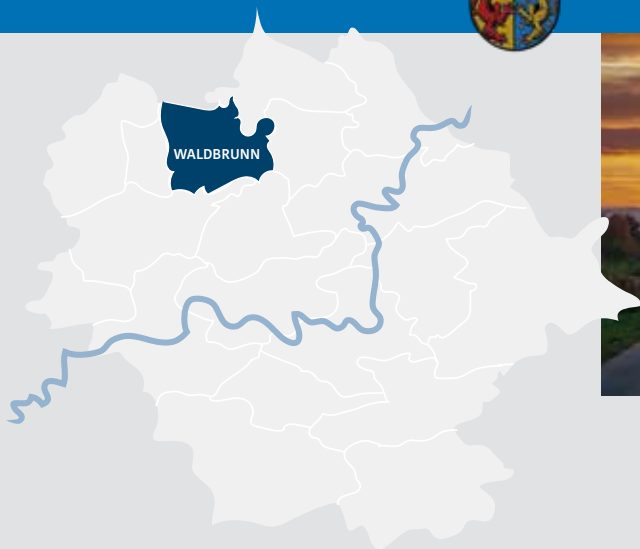
## Villmar-Weyer Hallenbad



Das Carolinger Hallenbad mit Textilsaunen ist nur ein Bestandteil des beliebten Treffs für Kulinarik, Urlaub und Freizeit im Ortsteil Weyer. Ein Landgasthaus, Hotel, Dorfcafé und Bäckerei, 18-Loch-Minigolf und Physiotherapie runden das gebündelte Angebot an einem Standort ab.

Alle Infos zu den Öffnungszeiten und Eintrittspreisen finden Sie auf der Website.

**Information:** Carolinger Hallenbad  
Wiesenstr., 65606 Villmar-Weyer, Tel. 0 64 83 / 9 19 67 20,  
[info@carolinger.net](mailto:info@carolinger.net), [www.carolinger-hallenbad.net](http://www.carolinger-hallenbad.net)



**Gemeindeverwaltung Waldbrunn,**  
Hauser Kirchweg 4, 65620 Waldbrunn  
(Westerwald)-Fussingen, Tel: 06479 209-0,  
[www.waldbrunn.de](http://www.waldbrunn.de)

Wandern, Fahrradfahren, Kultur und Genießen verbinden sich in Waldbrunn (Westerwald) zu einer guten Synthese. Waldbrunn (Westerwald) ist reich an Naturschönheiten, Events, Sehenswürdigkeiten und so eine Garantie für erlebnisreiche aber auch erholsame Ferientage.

Die Gemeinde Waldbrunn (Westerwald) liegt am Fuß des Westerwaldes und ist Teil des Fremdenverkehrsgebietes Westerwald-Lahn-Taunus im Landkreis Limburg-Weilburg.

## Waldbrunn – Ellar

### Die katholische Pfarrkirche „Sankt Maximinus“



Ein klassizistischer Saalbau mit romanisierenden Formen wurde 1843/ 44 neben der Burg erbaut. Innere Ausstattung: hoher barocker Hauptaltar aus Düsseldorf von 1720, Seitenaltar aus der Hadamarer Barockschule des Hermann Volck von 1740, frühklassizistischer Marienaltar aus Kiedrich im Rheingau nach 1760 mit frühbarocker Mondsichelmadonna (um 1610/15), weitere Barockfiguren, Ausmalung im Jugendstil.

**Information:** Besichtigungen nach Absprache,  
Frau Schätzig, Tel. 0 64 36 / 69 00

## Heimatmuseum Alte Schule im Walter-Rudersdorf-Haus



Das Heimatmuseum Alte Schule im Walter-Rudersdorf-Haus in der Hintermeilinger Straße bietet seit 1993 eine Darstellung der gesamten kulturgeschichtlichen Entwicklung von der Altsteinzeit bis zur Gegenwart. Seltene Exponate sind ein Meteorit, ein fossiles Ei eines Dinosauriers, eine Sammlung der hier von 1942 bis 1945 abgeworfenen britischen und amerikanischen Flugblätter u.v.m. Die erdgeschichtliche Abteilung wurde in den Katalog der überregionalen geologischen Museen aufgenommen, die Fossilien in den Katalog der paläontologischen Sammlungen Deutschlands.

Öffnungszeiten: Jeden ersten Sonntag im Monat und am Tag des offenen Denkmals von 15 - 17 Uhr.

**Information:** Kultur- und Geschichtsverein Ellar,  
Herr Michael Böcher, Tel. 0 64 36 / 60 22 93

## Jüdischer Friedhof



18. Jahrhundert, benutzt bis 1937. Besuchsmöglichkeit: täglich außer freitags abends, samstags (Sabbat) und allen jüdischen Feiertagen. Schlüssel für Einlass wird benötigt.

**Information:** Dr. Peter Josef Mink, 65620 Waldbrunn,  
Tel.: 0 64 36 / 47 55

## Hungerturm



Teil der Stadtmauer (Stadtrechte 10.07.1372) und mittelalterliches Gefängnis des Landgerichts St. Maximinus zu Ellar (benutzt bis Ende des 14. Jahrhunderts), renoviert durch den Kultur- und Geschichtsverein Ellar.

**Information:** Verkehrs- und Verschönerungsverein Ellar,  
Herr Domink Becher,  
Tel.: 0 64 79 / 24 74 87 oder 01 70 81 70 00 0

## Burgruine



Die mittelalterliche Burgruine, die alte Stadtmauer mit einem Mauerrest des ehemaligen Stadttors und die alte Burgschmiede im Ortskern sind Zeugen der jahrhundertalten Geschichte Ellars (erste urkundliche Erwähnung am 18.07.807). Die mittelalterliche Landesburg der Grafen von Diez wurde im 12. Jahrhundert als Straßenfestung zum Schutze zweier alter Reichsstraßen errichtet. Sie ist heute renoviert und bietet vom Aussichtsturm eine gute Rundschau über die Westerwaldlandschaft. Am ersten Wochenende im August wird alljährlich das Burgfest gefeiert. Öffnungszeiten: Mai - Oktober von 9 - 19 Uhr geöffnet.

**Information:** Verkehrs- und Verschönerungsverein Ellar,  
Herr Domink Becher,  
Tel.: 0 64 79 / 24 74 87 oder 01 70 81 70 00 0

## Burgschmiede



Die historische Burgschmiede an der unteren Pforte der Stadtmauer wurde 1462 erstmals urkundlich erwähnt und bis kurz nach 1800 betrieben. Durch die intensiven Bemühungen des Kultur- & Geschichtsvereins Ellar wurde sie unter Denkmalschutz gestellt und mit Unterstützung der Gemeinde Waldbrunn vollständig renoviert und 1988 zu einem Museum ausgebaut. Es handelt sich um einen städtebaulich und technisch bedeutsamen kleinen Fachwerkbau, der aufgrund der kräftigen Hölzer wohl auf die Zeit vor dem Dreißigjährigen Krieg zurückgeht. Er beinhaltet eine voll funktionsfähige Schmiede sowie historische Geräte aus Landwirtschaft und heimischem Handwerk.

Öffnungszeiten: Jeden ersten Sonntag im Mai-September und am Tag des offenen Denkmals von 15 - 17 Uhr. In den Wintermonaten bleibt das Museum geschlossen.

**Information:** Kultur- und Geschichtsverein Ellar,  
Herr Michael Böcher, Tel. 0 64 36 / 60 22 93

## Waldbrunn-Fussingen

### Feuerwache Westerwald



Das Feuerwehrmuseum in Fussingen, Kirchgasse 3-5, beherbergt Fahrzeuge und Geräte aus 150 Jahren Feuerwehrgeschichte. Ein Thema der Ausstellung ist der Volkswagen im Dienste der Feuerwehr. Im Dachgeschoss des Museums finden sich Handdruckspritzen, Leitern und Ausrüstung aus der Zeit vor über 100 Jahren. Zum weiteren Bestand zählen u.a. ein Löschgruppenfahrzeug, Tanklöschfahrzeuge, zwei Drehleitern aus den Jahren 1960 bis 1977. Alte Ausrüstungsgegenstände, Feuerlöscher, Helme, Uniformen und Modellfahrzeuge runden die Präsentation ab. Zum Feuerwehrmuseum gehört auch ein gastronomischer Betrieb.

Information: Besichtigt werden kann das Museum in der Regel sonntags von 10 - 17 Uhr. Weitere Termine, u.a. für Feierlichkeiten aller Art, lassen sich individuell vereinbaren. Tel.: Eheleute Höhler 0 64 79/2 48 9 797 oder 01 72 70 48 99 6.

## Waldbrunn-Lahr

### Romanische Pfeilerbasilika



Romanische Pfeilerbasilika aus der Zeit um 1200, alter Kirchspielfriedhof, altes Fachwerkhaus (Pfarrhaus) aus dem 15. Jahrhundert, achteckige moderne kath. Pfarrkirche.

Öffnungszeiten: Halbe Stunde vor und nach den Gottesdiensten.

**Information:** Besichtigung nur nach Absprache mit dem Pfarramt Lahr. Tel. 0 64 36 / 94 48 00

## Historische Ausstellung im alten Rathaus



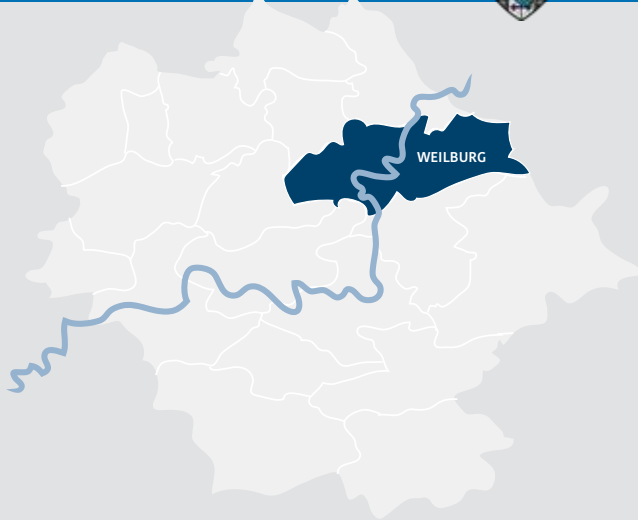
Die Ausstellung vermittelt ein Stück Heimatgeschichte und zeigt Gebrauchsgegenstände aus dem früheren dörflichen Leben. Darüber hinaus gibt es Bildinformationen zu den heimatlichen Ringwällen aus der späten Hallstattzeit und Funde von Ausgrabungen in der Lahrer Feldgemarkung. Vom ungelochten Steinbeil über eine umfangreiche Scher-

bensammlung aus der Keltenzeit, der neu zugewandenen keltischen Handdrehmühle bis zum mittelalterlichen Keramikpfännchen. Eine Besichtigung ist nach Vereinbarung möglich.

### Information & Buchung:

Lahrer Geschichtsgruppe, Alfons Becher,  
Tel.: 06479 / 739, Hans-Georg Daum,  
Tel.: 06479 / 368, Helmut Keul, Tel.: 06479 / 862





Stadtansicht Weilburg

## Tourist-Information Weilburg

Marktplatz 3, 35781 Weilburg, Tel. 0 64 71 - 3 14 67,  
tourist-info@weilburg.de

Am Übergang zwischen Hochtaunus und dem hohen Westerwald befindet sich die ehemalige Residenzstadt und der heutige anerkannte Luftkurort Weilburg.

An der Spitze des Bergsporns, den die Lahn umfließt, thront das atemberaubende Weilburger Schloss als Wahrzeichen mit angrenzendem Schlossgarten.

Im Renaissancehof des Schlosses finden jährlich faszinierende Konzerte statt. Neben dem ausgiebigen Angebot an Themenführungen und Museen, ist ein Ausflug zur Kubacher Kristallhöhle für Besucher empfehlenswert.

Mit 30 m Höhe besitzt sie die höchste Halle aller deutschen Schauhöhlen und ist die einzige Kristallhöhle dieser Art in der Bundesrepublik. Auch der imposante, 1847 eröffnete Schiffstunnel mit einer Länge von 195 m und 5,6 m Breite, kann bei einer Kanufahrt näher betrachtet werden.

## Öffentliche Altstadtführung

Führungen durch die barocke Residenzstadt werden von Mai - September, jeweils samstags um 11 Uhr durchgeführt. Dauer: ca. 60 Min.

Erwachsene: 5,- €,  
Gruppenpreis: 75,- €, Fremdsprache: 95,- €

## Kostümführungen mit dem Stadtpfeifer, Graf Johann Ernst oder Marktfrau Walli

Dauer: ca. 60 Min., Gruppenpreis: 85,- €

## Nachtstadtführung

Nachtstadtführung mit 2 Fackeln. Gruppenpreis: 90,- €

## Henriettenführung

Stadtführungen mit Schauspiel (3 Akteure) finden an festgelegten Terminen statt. Diese erfahren Sie auf telefonische Nachfrage. Für Gruppen bis 25 Personen werden sie nach vorheriger Anmeldung durchgeführt.

Gruppenpreis: 150,- €

## Weihnachtliche Laternenführung

Jeder Teilnehmer trägt eine Laterne - zum Abschluss gibt es eine köstliche Überraschung. Dauer ca. 60 Min., Treffpunkt nach Absprache.

Einzelpreis: 15,- € (Preisänderungen vorbehalten).

## Weilburg einfach märchenhaft

Dauer: 90 Min., Treffpunkt: König-Konrad-Platz

Einzelpreis 8,- €, Gruppenpreis: 95,- €

## Themenführung Industriedenkmäler

Dauer: 90 Min., Treffpunkt: Marktplatz

Einzelpreis: 8,- €, Gruppenpreis: 95,- €

## Hexenspuren in Weilburg

Auf den Spuren der Geschichte der Hexenverfolgung

Dauer: 90 Min., Treffpunkt: Marktplatz

Einzelpreis: 8,- €; Gruppenpreis: 95,- €

## Altstadtführung Weilburg für Gruppen

Bis 25 Teilnehmer, nach Terminwunsch, Treffpunkt variabel.

Dauer: 60 Min., Gruppenpreis: 75,- € oder

Dauer: 90 Min., Gruppenpreis: 95,- €

**Information:** Kur- und Verkehrsverein Weilburg e.V.,  
Tel. 0 64 71 / 9 27 48 75,  
[www.kvv-weilburg.de](http://www.kvv-weilburg.de), [info@kvv-weilburg.de](mailto:info@kvv-weilburg.de)

## Wildpark „Tiergarten Weilburg“

Führung: „Von der Speisekammer des Grafen zum Park für Natur und Mensch“

Dauer: 90 Min., Treffpunkt: Haupteingang des Wildparks „Tiergarten Weilburg“

Eintritt: Wildpark „Tiergarten Weilburg“, Führung: frei

**Information:** Führung durch den Tiergarten Weilburg,  
Bürgermeister a.D. Hans-Peter Schick,  
buchbar über [h.p.schick@t-online.de](mailto:h.p.schick@t-online.de)

## Bergbau- und Stadtmuseum



Zwei Museen unter einem Dach: Bergbau und Stadtgeschichte.

Was man dem über 300 Jahre alten Barockgebäude nicht ansieht, ist das Schaubergwerk darunter. Auf einer Länge von 200 Metern sieht man unter anderem betriebsbereite Originalmaschinen.

Die komplette 1. Etage widmet sich der Stadtgeschichte. Von der Ersterwähnung 906 bis heute geht der Rundgang mit Exponaten, Bildern und erklärenden Texten. Hier begegnen wir Konrad, dem ersten deutschen König genauso wie dem ersten Präsidenten der Frankfurter Nationalversammlung Heinrich von Gagern. Eine historische Bibliothek zeigt kostbare Bücher aus vergangenen Jahrhunderten, z.B. die Merianstiche aus dem 17. Jahrhundert.

Audio-Guides in Deutsch, Englisch und als Kinderführung verfügbar. Gruppenführungen auf Anfrage.

Erwachsene: 4,50,- €, Ermäßigt: (Kinder, Jugendliche) 3,- €  
Familienkarte: (2 Erwachsene mit minderj. Kindern) 9,50,- €  
Kombiticket für Schloss und Bergbau- und Stadtmuseum,  
Erwachsene 10,- €, Ermäßigt 6,50,- €, Familienkarte 19,50,- €

**Information:** Bergbau- und Stadtmuseum  
Weilburg, Schlossplatz 1, 35781 Weilburg,  
Tel. 0 64 71 / 37 94 47, [www.museum-weilburg.de](http://www.museum-weilburg.de),  
[museum@weilburg.de](mailto:museum@weilburg.de)

## Schloss- und Schlossmuseum



Eindrucksvoll auf einem Bergsporn hoch über der Lahn erbaut, gehört Schloss Weilburg zu den bedeutendsten Kulturdenkmälern Hessens. Die seit dem Mittelalter in mehreren Bauabschnitten errichtete Anlage gilt als typisches Beispiel einer Residenz Deutscher Duodezfürsten, deren Geschichte bis ins 19. Jahrhundert reicht. Bei der Führung durch rund 35 Räume sind die Original-Einrichtungen aus Renaissance, Barock, Klassizismus und Biedermeier zu sehen. Architektur und Möbel stammen aus der Nutzungszeit – 16. - 19. Jahrhundert – der Grafen und Fürsten von Nassau-Weilburg, der Herzöge von Nassau und der Großherzöge von Luxemburg. Das Schlossmuseum ist nur während einer Führung zu besichtigen.

Der zum Schloss gehörende barocke Schlossgarten ist frei zugänglich und im Sommer ab 8 Uhr, im Winter ab 9 Uhr, bis Einbruch der Dunkelheit geöffnet. Von April - Oktober finden Führungen durch den Schlossgarten nach telefonischer Absprache statt.

Öffnungszeiten: März - Oktober, jeweils Di - So von 10 - 17 Uhr, letzte Führung 16 Uhr. November - Februar, jeweils Di - So von 10 - 16 Uhr, letzte Führung 15 Uhr.

Das Museum ist auch an Montagen geöffnet, wenn diese auf einen Feiertag fallen. Am 01.01., 24. - 26.12. und 31.12. bleibt das Museum geschlossen. Gruppen werden in der Zeit von März - Oktober um Voranmeldung gebeten.

Erwachsene: 7,- €. Ermäßigt: (Kinder, Studenten) 5,- €

Familienkarte: (2 E. + 2 K. bis 16 Jahre) 10,- €

Schulklassen: (pro Schüler) 3,- €

Erwachsene: (Gruppe ab 10 Pers.) 5,- €

Kombiticket für Schloss und Bergbau- u. Stadtmuseum,

Erwachsene 10,- €, Ermäßigt 6,50 €, Familienkarte 19,50,- €

**Information:** Schloss Weilburg, Schlossplatz 3,  
35781 Weilburg, Tel. 0 64 71 / 9 12 70,  
[www.schloesser-hessen.de](http://www.schloesser-hessen.de),  
[schloss.weilburg@schloesser-hessen.com](mailto:schloss.weilburg@schloesser-hessen.com)

## Deutsches Baumaschinen – Modellmuseum



Mit viel Liebe zum Detail hat Herr Rudolf Feickert über 2000 Exponate zusammengetragen. Sie zeigen die Entwicklung der Baumaschinen und Fahrzeuge der letzten 20 Jahre.

Öffnungszeiten: Nach vorhergehender Anmeldung kann das Museum mittwochs und sonntags besucht werden. Für größere Gruppen können auch andere Termine abgesprochen werden.

Eintritt frei.

**Information:** Weilburg-Gaudernbach, Brückenstr. 46,  
Schulungs- und Seminarzentrum der Firma Walter  
Feickert GmbH & Co. KG, Tel. 0 64 71 / 50 20

## Weilburger Schiffstunnel mit Doppelschleuse

Der imposante und knapp 195 m lange Schiffstunnel mit Doppelschleuse ist der einzige Schiffstunnel in Deutschland. Er wurde unter dem Bauherren Herzog Adolph von Nassau 1847 vollendet und hatte damals eine große wirtschaftliche Bedeutung. Heute wird er im Sommer gerne von Wassersportlern genutzt. Die Schleusen werden in Eigenleistung bedient.

## Geführte Wanderungen

Mit dem Westerwald-Verein Weilburg an der Lahn e.V. finden regelmäßig Mittwoch vormittags geführte Rundwanderungen über 5 oder 10 km statt.

Informationen zu Treffpunkten und Anmeldungen bei Herr und Frau Zimmerhackl unter 0 64 78 / 21 13 oder über [www.wanderverein-weilburg.de](http://www.wanderverein-weilburg.de)

Die Teilnahme ist kostenfrei.



## Fahrradvermietung

Entdecken Sie eines der romantischsten Flusstäler Deutschlands mit dem Fahrrad. Der Lahnradweg erschließt mit all seinen Verbindungen die Schönheit der Region.

Öffnungszeiten: April - Oktober.

Ausgabe der Fahrräder im Ahäuser Weg 4, schräg gegenüber im Parkhaus Innenstadt unterste Ebene. Um den Zeitaufwand bei der Fahrradausgabe so gering wie möglich zu halten, bitten wir unsere Gäste sich vorher auf der oben genannten Internetseite anzumelden.

Preise der Fahrräder: normale Damen und Herrenräder 15,- € pro Tag, ab dem 3. Tag gibt es Staffelpreise siehe Internetseite, E-Bike 40,- € pro Tag, ab dem 3. Tag gelten Staffelpreise.

**Information:** Weilburger Touristikbetriebe,  
Im Parkhaus Innenstadt unterste Ebene,  
[www.weilburgerland.de](http://www.weilburgerland.de), Tel. 0 64 71 / 92 27 25



## Rosenhang Museum

In der ehemaligen Brauerei August Helbig in Weilburg entstand im Jahr 2017 das auf zeitgenössische Kunst ausgerichtete Rosenhang Museum. Auf fast 3.000 m<sup>2</sup> werden in diesem besonderen Ambiente zeitgenössische Kunstwerke von namhaften deutschen und internationalen Künstlern ausgestellt. Neben einer dauerhaften Ausstellung werden wechselnde Sonderausstellungen gezeigt.

Öffnungszeiten: Di. - So. 10 - 18 Uhr  
Erwachsene 12,- €, Kinder (6 - 16 Jahre) 6,- €  
Familienkarte (Eltern und 2 Kinder) 24,- €  
Führung ab 10 Personen.

**Information und Buchung:** Rosenhang Museum,  
Ahäuser Weg 8-10, 35781 Weilburg,  
Tel. 0 64 71 / 39 08 1, [www.rosenhangmuseum.de](http://www.rosenhangmuseum.de),  
[info@rosenhang-museum.de](mailto:info@rosenhang-museum.de)



Tiergarten Weilburg



## Modellbaupark Weilburg

Auf dem 2.500qm großen Gelände des Modellbauparks können kleine Besucher mit einer Eisenbahn der Spurbreite 7 1/4 Zoll durch das Gelände fahren. Die Modellautos sind alle im Maßstab 1:8 hergestellt. Im gleichen Maßstab wurden auch die sehenswerten Baumaschinen, Häuser, Brücken und Straßen erstellt. Bei uns im Park sind Kinder sowie Hunde (Leinenpflicht), herzlich willkommen. Zum Ausruhen haben wir einen Bereich mit Tischen und Bänken.

Öffnungszeiten: An diversen Wochenenden geöffnet.  
Bitte telefonisch oder über die Webseite erfragen.

Erwachsene 3,- €, Kinder (3-14 Jahre) 2,- €  
Familienkarte 10,- €, Gastfahrer 10,- €

**Information:** Herr Bördner, Tel. 01 71 24 41 19 6,  
[kontakt@modellbaupark-weilburg.de](mailto:kontakt@modellbaupark-weilburg.de),  
[www.modellbaupark-weilburg.de](http://www.modellbaupark-weilburg.de)



## Wildpark "Tiergarten Weilburg"

Der ehemals herzogliche Tiergarten mit 400-jähriger Tradition, gegründet von den Grafen Nassau-Weilburg, bietet dem Besucher die Möglichkeit, einheimische Tierarten in naturnaher Umgebung zu beobachten: darunter Bären, Wölfe, Elche, Wisente und Auerochsen, Rothirsche, Wildschweine, Steinböcke, Mufflons und viele andere mehr. In der Gaststätte "Im Tiergarten" kann man bei Kaffee und Kuchen oder bei einem Wildgericht den Tag ausklingen lassen. Das weiträumige Gelände gibt die Möglichkeit zu einem mehrstündigen Aufenthalt. Ein Fachwerkhäus zeigt die Lebensweise der bäuerlichen Familie im vergangenen Jahrhundert. Für Gruppen sind nach vorheriger Absprache Führungen möglich.

Öffnungszeiten: 9 - 19 Uhr (im Winter nur bis Einbruch der Dunkelheit).

**Information:** Wildpark „Tiergarten Weilburg“,  
Tiergartenstraße , 35781 Weilburg,  
Tel. Kasse: 0 64 71 / 62 62 84, Gaststätte: 0 64 71 / 62 68 84 4,  
E-Mail: [info@wildpark-weilburg.de](mailto:info@wildpark-weilburg.de),  
[www.wildpark-weilburg.de](http://www.wildpark-weilburg.de)

## Rollschiffüberfahrt



Gruppen auf Anfrage! Fahrtzeiten: Fährbetrieb je nach Wetterlage von Mai bis September, jeweils an Wochenenden und Feiertagen zwischen 13 und 17 Uhr. Bei Regen entfällt der Fährbetrieb. Informationen: [www.kvv-weilburg.de](http://www.kvv-weilburg.de), 0 64 71 / 9 27 48 75


## Kristallhöhle Kubach



Die Kristallhöhle Kubach ist die einzige Kristallhöhle in Deutschland. Umgeben von 350 Millionen Jahre altem Kalkstein, geschmückt mit unzähligen Kristallen und Perltropfsteinen, erhält der Besucher einen guten Einblick in erdgeschichtliche Vorgänge. Die Kristallhöhle besitzt mit einer Höhe von 30 Metern die höchste Halle aller deutschen Schauhöhlen. Im Freilichtsteinemuseum haben die Besucher die Möglichkeit, Gesteinsarten aus verschiedenen Epochen der Erdgeschichte zu betrachten, die auf unterschiedliche Weise entstanden sind. Führungen dauern ca. 60 Min.

Öffnungszeiten: Ende März - Anfang November, jeweils Sa., So., feiertags und an Brückentagen von 10 - 17 Uhr, werktags von 15 - 17 Uhr. Während der hessischen Schulferien, werktags von 13 - 17 Uhr. Außerhalb der Öffnungszeiten sind Führungen für Gruppen ab ca. 20 Personen nach Anmeldung möglich.

**Information:** Höhlenverein Kubach e. V.,  
35781 Weilburg-Kubach, Tel. 0 64 71 / 9 40 00,  
[www.kubacherkristallhoehle.de](http://www.kubacherkristallhoehle.de)



Klein Nizza mit Blick auf Weilburger Schloss

## „Klein Nizza“ in Weilburg



Direkt am Lahnufer, gegenüber dem Schloss und nahe des Postplatzes, ist das Naherholungsgebiet „Klein Nizza“ entstanden, das neben einer Liegewiese, ein großes Beach-Areal mit Sandflächen und Sitzgelegenheiten als „Chillout-Area“ sowie einen Biergarten bietet. Mehrere Aussichtsplattformen in Form von Holzstegen sorgen nicht nur für ein Postkartenmotiv, sondern machen vor allem die Lahn begehbar und erlebbar. „Klein Nizza“ liegt direkt am Fernradweg „R7“ und ist barrierefrei.

**Information:** Bahnhofstr. 6a, 35781 Weilburg

## Lamatrekking-Lahntal

Lamas sind einfach schön anzuschauen- mit ihren großen aufmerksamen Augen, den langen Bananenohren, ihrem seidenweichen Vlies und mit dem anmutigen, leisen Gang. Die Gelassenheit und Ruhe der Lamas überträgt sich nicht selten und sorgt für Entspannung und Entschleunigung.

Ob Familienausflug, Kindergeburtstag, Betriebsausflug, Jungesellinnenabschied, Hochzeitstag oder zum Weihnachtsfeier-Event, die ganzjährigen Lama-Spaziergänge sind ein besonderes Erlebnis.

Lamas ganz nah-Tour (1-2 km), Dauer 120 Min. 20,- € p.P.

2h-Schnuppertour (3-4 km), Dauer 120 Min. 20,- € p.P.

3h-Schnuppertour (3-4 km), Dauer 180 Min 25,- € p.P.

Halbtagestour (4-5 km), Dauer 240 Min

Erwachsene 30,- €, Kinder (4-13 Jahre) 25,- €, Kinder bis 3 Jahre 15,- €

Themenwanderung (4-5 km), Dauer 240 Min

Erwachsene 40,- €, Kinder (4-13 Jahre) 25,- €, Kinder bis 3 Jahre 15,- €

Kindergeburtstage können ebenfalls gebucht werden.

**Information:** Kane-Antonia Touré, Heuweg 4,  
35781 Weilburg, Tel. 0 64 71 / 5 03 93 24,  
E-Mail: Lamatrekking-Lahntal@t-online.de,  
www.Lamatrekking@Lahntal.de



## Oberlahnbad

Das 2018 eröffnete Kreishallenbad verfügt über ein 25-Meter-Becken, Dampfbad und Panoramasauna. Das dazugehörige Bistro mit Außenterrasse kann auch separat besucht werden.

**Information:** Kreishallenbad in Weilburg,  
Bahnhofstraße, 35781 Weilburg, Tel. 0 64 71 / 9 27 19 20,  
info@oberlahnbad.de, www.oberlahnbad.de

## Weilburg-Bermbach Freibad



Das kleine, aber feine Bermbacher Schwimmbad bietet für Groß und Klein entspannten Badespaß und verfügt über eine großzügige Liegewiese.



Außenansicht Oberlahnbad Weilburg

Öffnungszeiten und Eintrittspreise sind der Website zu entnehmen.

**Information:** Freibad Bermbach,  
Am Schwimmbad 7, 35781 Weilburg,  
www.weilburg.de

## Weilburger Boots- und Kanuvermietung



Wer seine Freizeit aktiv und sportlich gestalten und dabei die Natur genießen möchte, für den bietet sich eine Kanufahrt auf einem der schönsten Wanderflüsse Deutschlands an. Standort: Nähe Kreishallenbad, Zufahrt über Bahnhofstraße.

Tagesfahrten mit Kajak und Canadier ab 19,- € p.P.

Tretboote pro Stunde 20,- € p. Boot

Schülerpauschale ab 15,- € p.P.

**Information:** www.weilburger-boote.de  
oder 0 64 71 / 3 82 11; 0 64 71 / 9 27 48 75  
oder info@kvw-weilburg.de

## Weilburg-Odersbach Camping Odersbach



Campingplatz mit öffentlichem Freibad im Herzen des Lahntals. Nähere Informationen zur Saison und Preisen sind der Webseite zu entnehmen.

**Information:** Camping Odersbach, Runkeler Straße  
5a, 35781 Weilburg-Odersbach, Tel. 0 64 71 / 76 20,  
www.camping-odersbach.de

# Weilmünster



Kapelle auf Vitos-Gelände Weilmünster

## Marktflecken Weilmünster

Rathausplatz 8, 35789 Weilmünster

Tel: 0 64 72 - 91 690

rathaus@weilmuenster.de, www.weilmuenster.de

Weilmünster, eine gemütliche Gemeinde in Mittelhessen mit zentraler Lage im Weiltal zwischen Lahn und Taunus, bietet einen idealen Ausgangspunkt für sportliche und kulturelle Aktivitäten.

Einblicke in den geschichtlichen Hintergrund der Gemeinde können Besucher in dem Dorfmuseum mit unterschiedlichsten Themenschwerpunkten von Medizin und Apotheke über Wäschepflege bis hin zu Holzverarbeitung erlangen. Die Heimatstube in Weilmünster-Rohnstadt zeigt zudem bemerkenswerte Exponate aus der Zeit von ca. 500 v. Chr. bis zur Gegenwart auf.

Touristen, die ihre Freizeit sportlich und aktiv gestalten möchten, sollten die tolle Freizeitanlage „Möttauer Weiher“ besuchen. Mit einem großen Weiher samt Spielwiese, Naturlehrpfad und einigen Grillstellen, ist die Anlage im Sommer definitiv ein Tagesausflug wert.

## Pastori Kino



Erleben Sie eines der gemütlichsten und modernsten Clubkinos in Deutschland mit intergrierter Cocktailbar.

**Information:** Pastori - das historische Lichtspielgasthaus,  
Hauptstr. 29, 35789 Weilmünster, Tel. 0 64 72 / 4 14,  
info@pastori.de

## Heimatstube



Am 28.08.1601 erhielt der Flecken an der Weil von Kaiser Rudolf II. die Marktrechte verliehen. Die geschichtlichen Daten, Handlungen und Geschehnisse der Vergangenheit und zahlreiche Relikte aus diesen Zeiten verdienen eine ansprechende Würdigung. Der Heimatverein Weilmünster bemüht sich schon seit vielen Jahren, Vergessenes sichtbar zu machen. Seit 1998 steht nunmehr eine geeignete Räumlichkeit im liebevoll restaurierten Fachwerkgebäude „Am Bleidenbach 29“ in Weilmünster zur Verfügung.

Öffnungszeiten: Nach Vereinbarung.

**Information:** Heimatverein Weilmünster,  
Herbert Köster, Weißeroßgasse 5,  
35789 Weilmünster, Tel. 0 64 72 / 75 91

## Weilmünster-Aulenhäusen

### Heimatstube



Die Heimatstube befindet sich offiziell seit September 1997 in der alten Schule im Ortsteil Aulenhäusen und zeigt die Dorfchronik, Bilder von Ereignissen, Feierlichkeiten und Klein-geräte. Ein heimatkundlicher Schatz ist die alte Schulchronik (seit 1817) von Aulenhäusen.

Öffnungszeiten: Nach Vereinbarung.

**Information:** Kultur- u. Sportgemeinschaft Aulenhäusen e. V. Abteilung Geschichts- und Heimatkunde, Abteilungsleiterin Ines Müller, Tel. 0 64 72 / 14 00

## Weilmünster-Laubuseschbach

### Dorfmuseum



Das im Jahre 2000 eröffnete Dorfmuseum ist ein geeignetes Mittel, uns mit der Vergangenheit zu verbinden. Folgende Ausstellungen sind im Hause zu besichtigen: Raum 1 (EG): Medizin und Apotheke, Raum 2: Frisierstube-Schusterei-Schneiderei, Raum 3: Wäschepflege, Raum 4 (OG): Landwirtschaft, Raum 5: Holzverarbeitung, Raum 6: Wohnküche.

Öffnungszeiten: Jeden letzten Sonntag im Monat von 14 - 16 Uhr.

**Information:** Jens Anderlitschka, Tel. 0 64 75 / 89 70, Wieslawa-Maria Klein, Tel. 0 64 75 / 89 75

## Weilmünster-Rohnstadt

### Heimatstube



Im alten Rat- und Backhaus des Weilmünsterer Ortsteils Rohnstadt befindet sich die erste Heimatstube dieser Region. Hier findet der Besucher Exponate aus der Zeit von ca. 500 v. Chr. bis zur Gegenwart Rohnstadts. Die Schwerpunkte liegen auf Ortsgeschichte, Vereinsleben, Bergbau und Weiltalbahn. Interessant ist auch ein Besuch der heimatkundlichen Bibliothek.

Öffnungszeiten: Nach Vereinbarung.

**Information:** Geschichts- und Heimatverein Rohnstadt, Schultheißenstraße 9, 35789 Weilmünster-Rohnstadt, Tel. 0 64 72 / 79 21 oder 0 64 72 / 10 42, [www.rohnstadt.de](http://www.rohnstadt.de)

## Weilmünster-Möttau

### Freizeitanlage „Möttauer Weiher“



Der idyllische Möttauer Weiher mit einer Wasserfläche von 45.000 m<sup>2</sup>, Grillstellen, Spielwiese, Naturlehrpfad und Wasser-tretanlage bietet zahlreiche Erholungsmöglichkeiten.

Tagesangelschein erhältlich bei folgenden Informations- und Verkaufsstellen.

**Information:** Kerstin Diehl, Mobil: 0175 7342186

Elektro-Ketter, Möttauer Str. 1,  
35789 Weilmünster, Tel. 0 64 72 / 23 38

Flauger Angelsport, Josef-Lücker-Weg 6+8  
35619 Braunsfels, Tel. 0 64 42 / 51 52

## Freibad Weilmünster und Freibad Weilmünster-Wolfenhausen

### Freibäder Weilmünster



Entspannte Stunden sind in den Freibädern für Groß und Klein garantiert. Mit Kiosk und WLAN. Öffnungszeiten und Eintrittspreise sind der Website zu entnehmen.

**Information:** Freibad Weilmünster,  
Laubuseschbacher Str. 24, 35789 Weilmünster,  
Tel. 0 64 72 / 70 49

**Information:** Freibad Wolfenhausen,  
Langhecker Weg 4, 35789 Weilmünster

## Wohnmobilstellplatz



Der Stellplatz ist für ca. 10 Mobile vorgesehen und mit der Lage erreichen Sie sämtliche Einkehr- und Einkaufsmöglichkeiten zu Fuß.

Kosten für Strom (Münzautomat) betragen 2,- € für 16 Std.; Wasser, Abwasser und WLAN kostenfrei.

**Information:** Wohnmobilstellplatz Weilmünster,  
Am Froschgraben 10, 35789 Weilmünster,  
Tel. 0 64 72 / 9 16 90, [rathaus@weilmuenster.de](mailto:rathaus@weilmuenster.de)

# Weinbach



Fachwerk Elkerhausen

## Gemeindeverwaltung Weinbach

Elkerhäuser Straße 17, 35796 Weinbach

Tel: 0 64 71 - 94 30-0

info@weinbach.de, www.gemeinde-weinbach.de

Die Gemeinde Weinbach im mittelhessischen Landkreis Limburg-Weilburg beherbergt die wunderschöne Burg Freienfels. Nach erfolgreicher Sanierung erstrahlt die Burgruine in ihrem aktuellen Zustand als Zeugnis der Weinbacher Geschichte und Kultur.

Neben der Burg Freienfels ist Weinbach für zahlreiche Wanderwege mit malerischer Landschaft bekannt.

Auch die Pilzzuchtanlage mit Pilzberatung und -handel sowie Aufenthalt in der gemütlichen Pilzstube ist einen Besuch wert. Ausreichend Verpflegung mit regionalen (Pilz-) Produkten bietet der angrenzende Hofladen.

## Fischzuchtanlage Heydenhahn



An der Kreisstraße von Weinbach nach Aulenhäuser liegen im Wald versteckt die Teiche der Fischzuchtanlage Heydenhahn, die zum Angeln einladen.

Öffnungszeiten: Fr., Sa. u. So. jeweils von 7 - 18 Uhr und nach telef. Vereinbarung.

Fischverkauf auf der Anlage: Do. u. Fr. von 14 - 17 Uhr, Sa. u. So. von 10 - 12 Uhr.

**Information:** Fischzucht Heydenhahn

Aulenhäuser Straße 1, 35796 Weinbach,

Tel. 0 64 71 / 62 66 757, www.fischzucht-heydenhahn.de

## Weinbach - Freienfels

### Burg Freienfels



Nun erstrahlt sie wieder im neuen "Glanze" und der größte Teil der Sanierung ist abgeschlossen. Die Burg, die um 1300 von den Grafen Diez-Weilnau als Grenzburg gegenüber den nach Expansion strebenden Nassauern errichtet wurde, war schon bald im Besitz Letzterer. In den Jahren nach 1466 erfolgte eine große Renovierung und

Neugestaltung des alten "Sloßes", als das Adelsgeschlecht der von Schönborns sie als Lehen von den Grafen von Nassau erhielt. Im Jahre 1724 wurde die Burg an die Nassauer wieder zurückgegeben.

Öffnungszeiten: Vom 15. März - 15. Oktober täglich, Gruppenführungen nach Vereinbarung.

Der Besuch der Ruine ist kostenlos.

**Information:** Förderverein Burg Freienfels e.V.  
Vorsitzender Bernd Fremdt, Tel. 0 64 71 / 44 81,  
[freienfelser-ritterspiele.de](http://freienfelser-ritterspiele.de)

## Freienfelder Ritterspiele



Die Freienfelder Ritterspiele zählen zu den ältesten und größten Mittelalter-Veranstaltungen in ganz Deutschland. Auf über 130.000 Quadratmeter Veranstaltungsfläche finden sich jedes Jahr Tausende von Akteuren und Zehntausende von begeisterten Besuchern in Freienfels ein. Immer am Wochenende um Christi Himmelfahrt gelegen bieten die Freienfelder Ritterspiele unter Anderem Hessens größtes Ritterturnier und viele Attraktionen für Kinder.

## Weinbach - Kleinweinbach Pilzzuchtanlage Noll



Pilzzucht, Pilzhandel, Kulturen und Brut für den Hobbyanbau, Pilzberatung, Fachvorträge und Betriebsbesichtigung. Für Gruppen von 10 - 60 Personen können Termine mit Essen, gemütlichem Aufenthalt in der Pilzstube und Einkaufsmöglichkeit in dem Hofladen (individuell nach Voranmeldung geöffnet) vereinbart werden.

Öffnungszeiten: Die Pilzstube ist jeweils sonntags vom 01. Mai - Ende Oktober zwischen 10 und 18 Uhr zum Essen und Trinken geöffnet.

Es bestehen vielfältige, ganzjährige Wandermöglichkeiten. Rustikale Übernachtungsmöglichkeiten mit Schlafsack sind gegeben.

**Information:** Brunhilde Noll,  
35796 Weinbach-Kleinweinbach,  
Tel. 0 64 74 / 80 71, [noll@pilzfarm.de](mailto:noll@pilzfarm.de), [www.pilzfarm.de](http://www.pilzfarm.de)

## Weinbach-Freienfels Freibad Weinbach



Das Weinbacher Freibad liegt am Ortseingang aus Richtung Freienfels und lädt kleine und große Gäste zum Planschen und Schwimmen ein. Kiosk vorhanden.

Öffnungszeiten und Eintrittspreise sind der Website zu entnehmen.

**Information:** Freibad Weinbach,  
Weiherstraße, 35796 Weinbach, Tel. 0 64 71 / 4 18 63

## Weinbach-Fürfurt Kanustation Weinbach



Bootsverleih für Anfänger oder Erfahrene. Alle Informationen zur Saison und Preisen sind der Webseite zu entnehmen.

**Information:** Willis Bootsverleih, Bahnhofsringstr. 4,  
35796 Weinbach, Tel. 0 64 74 / 27 8,  
E-Mail: [info@willis-bootsverleih.de](mailto:info@willis-bootsverleih.de),  
[www.willis-bootsverleih.de](http://www.willis-bootsverleih.de)

## Weinbach-Gräveneck Camping Gräveneck



Campingplatz mit Ferienzimmern direkt an der Lahn gelegen und Ausgangspunkt für tolle Ausflüge in der ziemlich einzigartigen Natur. Eine lebendige Industriegeschichte ist aufgrund der turmartigen und denkmalgeschützten Erzaufbereitungsanlage, heutige Verwaltung und Rezeption des Campingplatzes, sichtbar.

Öffnungszeiten und Preise sind der Webseite zu entnehmen.

**Information:** Camping Gräveneck, In der Aue 1,  
35796 Weinbach, Tel. 0 64 71 / 49 03 20,  
[camping-graeveneck@t-online.de](mailto:camping-graeveneck@t-online.de),  
[www.camping-graeveneck.de](http://www.camping-graeveneck.de)

# Kontakte und weitere Informationen

## Lahntal Tourismus Verband e.V.

Brückenstraße 2, 35576 Wetzlar  
Telefon 0 64 41 / 30 99 8-0  
www.daslahntal.de info@daslahntal.de

## Westerwald Touristik-Service

Kirchstraße 48a, 56410 Montabaur  
Telefon 0 26 02 / 30 01 - 0  
www.westerwald.info mail@westerwald.info

## Taunus Touristik Service e.V.

Hohemarkstraße 192, 61440 Oberursel (Taunus)  
Telefon: 0 61 71 / 50 78 20  
www.taunus.info ti@taunus.info

## Bildnachweise:

Titel/Rückseite: AdobeStock\_502190382, © ARochau, AdobeStock\_304811291, © New Africa, AdobeStock\_829755845, © patpongstock, AdobeStock\_308214374, © Ints  
Seite 2: AdobeStock\_133402502, AdobeStock\_159772184, iStock\_1161763132  
Seite 7: Barfußpfad, © Michael Sinn  
Seite 11: AdobeStock\_758907374  
Seite 13: Klosterruine Beselich, © Nassauer27 (Quelle Wikipedia)  
Seite 15: Fotolia\_104816446  
Seite 17: Altes Rathaus Brechen, © Bernd Volz  
Seite 19: AdobeStock\_163924192  
Seite 25: AdobeStock\_219197209  
Seite 27: Ewiges Eis, © Gemeinde Dornburg  
Seite 29: Hildegardisfels, © Gemeinde Dornburg  
Seite 31: Luftaufnahme der Gemeinde Elbtal, © Volker Thies (Quelle Wikipedia)  
Seite 33: iStock\_524022562  
Seite 35: Adobe Stock\_199352250  
Seite 39: Freizeitanlage Elz © Gemeinde Elz  
Seite 41: Hadamar, © Stadt Hadamar  
Seite 49: Adobe Stock\_1575592850  
Seite 51: Hünfelden, © Bernd Volz  
Seite 55: Dom Limburg, © HA Hessen Tourismus, Roman Knie  
Seite 61: Adobe Stock\_252772945  
Seite 63: Luftaufnahme Löhnberg, © Gemeinde Löhnberg  
Seite 65: Turmbild Löhnberg, © Gemeinde Löhnberg  
Seite 67: Schloss in Mengerskirchen, Oliver Abels (Quelle Wikipedia)  
Seite 69: Mengerskirchen Waldernbach Kirche, © Oliver Abels (Quelle Wikipedia)  
Seite 71: Burgruine Merenberg © Michael Leukel, Staatliche Schlösser und Gärten Hessen  
Seite 73: Adobe Stock\_553814844  
Seite 75: Himmelsfenster Arfurt, © Marten Cornel Fuchs  
Seite 77: Adobe Stock\_234764496  
Seite 79: Kirche Selters-Eisenbach, © Volker Thies (Quelle Wikipedia)  
Seite 81: Lahn-Marmor-Museum, © Irmgard Rado  
Seite 85: Adobe Stock\_232314142  
Seite 89: AdobeStock\_490612221  
Seite 91: Stadtansicht Weilburg, © Stadt Weilburg  
Seite 97: Tiergarten Weilburg  
Seite 99: Klein Nizza, © Stadt Weilburg  
Seite 101: Oberlahnbad Weilburg, © Stadt Weilburg  
Seite 103: Weilmünster, © Bernd Volz  
Seite 107: Weinbach, © Bernd Volz  
Seite 111: i-stock\_524022562



QR Code scannen  
und alles entdecken!



Weitere Sehenswürdigkeiten aus der  
gesamten Region finden Sie auch auf  
unserer Webseite unter Infrastrukturen



**Hinweis:** Kurzfristige Änderungen auf Grund von Verfügungen und Verordnungen zu allgemeingültigen Infektionsschutzmaßnahmen seitens des Gesetzgebers können zu Abweichungen hinsichtlich der angegebenen Informationen führen. Wir empfehlen Ihnen daher sich im Vorfeld über die aktuell gültigen Öffnungs- und Besuchszeiten zu informieren.

Alle Angaben und QR-Verlinkungen ohne Gewähr, Stand 26



## Wirtschaftsförderung Limburg-Weilburg-Diez GmbH

Frankfurter Straße 32  
65549 Limburg  
Telefon: +49 (0) 64 31 - 29 64 17  
Mail: [tourismus@wfg-lwd.de](mailto:tourismus@wfg-lwd.de)

